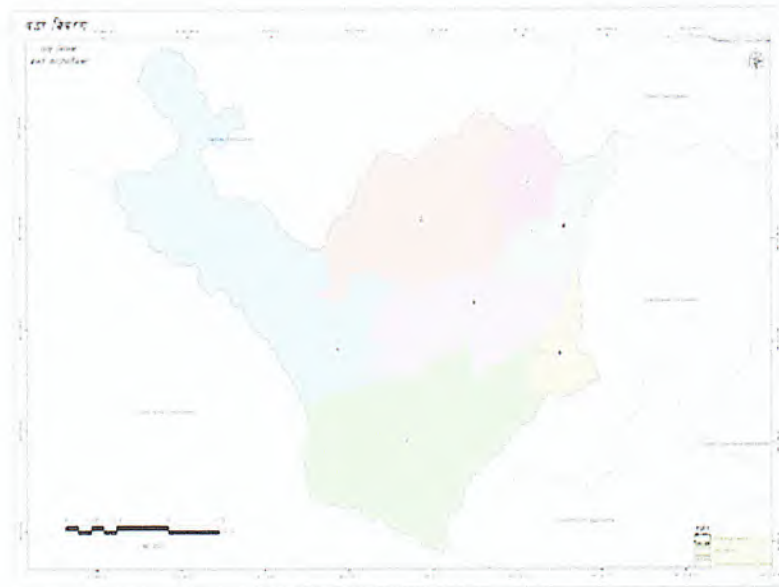


बबई गाउँपालिका गाउँ कार्यपालिका कार्यालयको

प्रोफाइल



बबई गाउँपालिका

दाङ
२०७६

विषय-सूची

परिच्छेद-१: पृष्ठभूमि

संक्षिप्त परिचय

परिच्छेद-२: प्रोफाइल

परिचय र महत्व

उद्देश्य:

तयारी विधि:

क) प्राथमिक श्रोत घरधुरी सर्वेक्षण :

ख. द्वितीय श्रोत:

अध्ययनको क्षेत्र तथा दायरा

परिच्छेद -३ विषयगत विवरण

खण्ड क : जनसांख्यिक तथा सामाजिक विवरण

१. जनसंख्याको आकार

२. उमेर समूह अनुसार जनसंख्याको विवरण

३. वैवाहिक स्थिति

३.१ लैङ्गिक रूपमा वैवाहिक स्थिति

३.२ उमेरगत रूपमा वैवाहिक स्थिति

४. शैक्षिक विवरण

५. पेसाको आधारमा जनसंख्या

५.१ उमेरगत रूपमा गाउँपालिकावासीको मुख्य पेसा

६. जन्मदरताको अवस्था

७. जातिगत विवरण

८. धर्मको आधारमा घरधुरी तथा जनसंख्या

९. मातृभाषाको आधारमा घरधुरी तथा जनसंख्या

खण्ड ख : आर्थिक विवरण

१. घरको प्रकार

२. घरको स्वामित्वको स्थिति

३. आम्दानीको मुख्य श्रोत

४. ईन्धनको प्रयोग
५. खानेपानीको मुख्य श्रोत
६. पानी शुद्धिकरणको विधि
७. शौचालयको अवस्था
८. घरपरिवारमा उपलब्ध सुविधाहरु
९. बैकिङ्ग सुविधाको प्रयोग
१०. कृषियोग्य जमिन भएका घरपरिवार
११. महिलाको नाममा जग्गा-जमिन
१२. घरपालुवा पशुपंक्षी भएका घरपरिवार

खण्ड ग : वातावरण तथा स्वास्थ्य

१. वातावरण सम्बन्धी विवरण
 - १.१ घर परिसरमा रुख-विरुवा
 - १.२ वर्षातको पानी संकलन तथा भण्डारण
 - १.३ फोहर मैला व्यवस्थापन
 - १.४ फोहर मैला व्यवस्थापन विधि
२. स्वास्थ्य सम्बन्धी विवरण
 - २.१ सुर्तीजन्य पदार्थ सेवन
 - २.२ मद्यपान सेवन
 - २.३ अपाङ्गताको विवरण
 - २.४ नसर्ने रोगको अवस्था
 - २.५ स्वास्थ्य सेवाको प्रयोग
 - २.६ सरकारी स्वास्थ्य संस्थाको स्थिति
 - २.७ स्वास्थ्य वीमा

परिच्छेद -४ सार्वजनिक विवरण

- ४.१ धार्मिक स्थल सम्बन्धी विवरण
- ४.२ वन उपभोक्ता समिति वा समूह सम्बन्धि विवरण
- ४.३ खानेपानी उपभोक्ता समिति वा समूह सम्बन्धि विवरण
- ४.४ महिला समूह/कृषक समूह सम्बन्धि विवरण

- ४.५ सामुदायिक भवन/पाटी पौवा
- ४.६ सार्वजनिक धारा/पोखरी/ताल/नदी नाला
- ४.७ बैङ्क, सहकारी संस्था, वित्तीय संस्था, बीमा कम्पनी सम्बन्धी विवरण
- ४.८ उद्योग, कलकारखाना, व्यवसाय सम्बन्धी विवरण
- ४.९ परिवार विहिन बालबालिकाको विवरण
- ४.१० मनोरञ्जन स्थल-पार्क तथा खेलकूद स्थल
- ४.११ गाउँपालिकामा अवस्थित गैरसरकारी कार्यालयहरूको विवरण
- ४.१२ गाउँपालिकामा भएको प्राकृतिक श्रोत
- ४.१३ गाउँपालिकामा रहेको टोल विकास संस्था
- ४.१४ गाउँपालिकामा भएको पाटि, पौवाहरूको विवरण
- ४.१५ गाउँपालिकामा रहेका विद्यालयहरूको विवरण

परिच्छेद -५ अनुसूची

- अनुसूची १ : गाउँपालिकास्तरीय सर्वेक्षणकर्ताको नामावली
- अनुसूची २ : गाउँपालिका कार्यालयमा कार्यरत कर्मचारीको विवरण
- अनुसूची ३ : गाउँपालिका जनप्रतिनिधिहरूको विवरण
- अनुसूची ४ : घरधुरी सर्वेक्षण फारम
- अनुसूची ५ : सार्वजनिक विवरण संकलन फारम
- अनुसूची ६ : सन्दर्भ सामग्री
- अनुसूची ७ : गाउँपालिका प्रोफाइल लेखनकर्ता/सहयोगी

परिच्छेद-१: पृष्ठभूमि

बबई गाउँपालिका संक्षिप्त परिचय

बबई दाङको सबैभन्दा पश्चिम पर्ने गाउँपालिका हो । यो नेपालको संविधान २०७२ को धारा २९५ को उपधारा (३) बमोजिम गठित गाउँपालिका, नगरपालिका, स्वायत्त, संरक्षित वा विशेष क्षेत्रको नाम, संख्या तथा सिमाना निर्धारण आयोगको सिफारिसमा बनेको ७५३ वटा स्थानीय तह मध्येको ५ नं. प्रदेशअन्तर्गतको दाङ जिल्लामा पर्ने एक स्थानीय तह हो । बबई गाउँपालिका जिल्ला सदरमुकाम घोराहीदेखि ४६ किलोमीटर पश्चिममा पर्दछ। पूर्वमा शान्तिनगर गाउँपालिका पश्चिममा बाँके र सल्यान जिल्ला उत्तरमा सल्यान जिल्ला र दक्षिणमा दंगीशरण गाउँपालिका र बाँके जिल्ला रहेको छ । साविकका पुरन्धारा र पञ्चकुले गा.वि.स. समायोजन भई यस गाउँपालिकाको निर्माण भएको हो । यस गाउँपालिकाको कुल क्षेत्रफल २५७.४७ वर्ग किलोमिटर रहेको छ । २०६८ सालको जनगणना अनुसार यहाँको कूल जनसंख्या २८००० रहेको छ। यस गाउँपालिका ७ वटा वडा रहेका छन् । यस गाउँपालिका समुद्र सतहदेखि ६७६ मीटर उचाइमा रहेको छ । यस गाउँपालिकामा बाहुन, क्षेत्रीय, दलित चौधरीलगायतका जातीको बाहुल्यता रहेको छ । यस गाउँपालिकाका मुख्य भाषा नेपाली र थारु रहेका छन् । यस गाउँपालिका खेतीपातीका लागि उर्वर भूमि रहेका छन् । यस गाउँपालिकाका पुरन्धारा भरता र चिसापानी मन्दिर प्रमुख पर्यटकीय स्थल हुन् ।

परिच्छेद-२: गाउँपालिका प्रोफाइलको जानकारी

परिचय र महत्व

बबई गाउँपालिका प्रदेश ५ अन्तर्गत पर्ने दाङ जिल्लाको सबैभन्दा पश्चिममा पर्ने गाउँपालिका हो । नेपालको संविधान २०७२ को धारा २९५ को उपधारा (३) बमोजिम गठित गाउँपालिका, नगरपालिका, स्वायत्त, संरक्षित वा विशेष क्षेत्रको नाम, संख्या तथा सिमाना निर्धारण आयोगको सिफारिसमा बनेको ७५३ वटा स्थानीय तह मध्येको ५ नं. प्रदेशअन्तर्गतको दाङ जिल्लामा पर्ने एक स्थानीय तह हो । बबई गाउँपालिका जिल्ला सदरमुकाम घोराहीदेखि ४६ किलोमीटर पश्चिममा पर्दछ। पूर्वमा शान्तिनगर गाउँपालिका पश्चिममा बाँके र सल्यान जिल्ला उत्तरमा सल्यान जिल्ला र दक्षिणमा दंगीशरण गाउँपालिका र बाँके जिल्ला रहेको छ । साविकका पुरन्धारा र पञ्चकुले गा.वि.स. समायोजन भई यस गाउँपालिकाको निर्माण भएको हो । यस गाउँपालिकाको कुल क्षेत्रफल २५७.४७ वर्ग किलोमिटर रहेको छ । २०६८ सालको जनगणना अनुसार यहाँको कूल जनसंख्या २८००० रहेको छ। यस गाउँपालिका ७ वटा वडा रहेका छन् । यस गाउँपालिका समुद्र सतहदेखि ६७६ मीटर उचाइमा रहेको छ । यस गाउँपालिकामा बाहुन, क्षेत्रीय, दलित चौधरीलगायतका जातीको बाहुल्यता रहेको छ । यस गाउँपालिकाका मुख्य भाषा नेपाली र थारु रहेका छन् । यस गाउँपालिका खेतीपातीका लागि उर्वर भूमि रहेका छन् । यस गाउँपालिकाका पुरन्धारा भरना र चिसापानी मन्दिर प्रमुख पर्यटकीय स्थल हुन् । अत्यन्तै सम्भावना बोकेको यस गाउँपालिकाको तात्कालीन र दीर्घकालीन विकासमा सहयोगी भूमिका खेल्नका लागि यो प्रोफाइल निर्माण गरिएको छ । वडागत तथ्याङ्क नहुँदा योजना निर्माणमा कठिनाई उत्पन्न भइरहेको अवस्थामा यो प्रोफाइलले गाउँपालिकाको बस्तुगत अवस्था तयार पार्नेछ।

बबई गाउँपालिकाको भरपर्दो तथ्याङ्कीय आधार तयार पार्न यो अध्ययन गरिएको हो । बबई गाउँपालिकाका तात्कालीन र दीर्घकालीन योजना, कार्यक्रम र नीति निर्माणको कामलाई आधार प्रदान गर्ने उद्देश्यका साथ तयार गरिएको प्रोफाइलले तुलनात्मक मूल्याङ्कनका लागि त्यस ठाउँको वस्तुस्थिति सम्बन्धी तथ्यगत जानकारी प्रदान गर्छ । बबई गाउँपालिकाका विभिन्न स्थानको आवश्यकतामा आधारित विकासका कार्यक्रम तथा रणनीतिक योजना तर्जुमा गर्नका लागि यस अध्ययनले सहयोग गर्नुका साथै समानुपातिक विकासमा अन्य सरोकारवालाहरुलाई समेत तथ्यपरक जानकारी प्रदान गर्दछ । यसका अलावा गाउँपालिका प्रोफाइलको यो अध्ययन सम्बन्धित क्षेत्रका संघ संस्था एवं अनुसन्धानकर्ता, योजनाकार, शिक्षाकर्मी, समाजसेवीलगायत सरोकारवालाहरुलाई उपयोगी हुने भएकाले यस अध्ययनको महत्व रहेको विषय प्रस्ट हुन्छ ।

उद्देश्य:

यस सर्वेक्षणको उद्देश्य निम्न रहेको छ :

- गाउँपालिकाको वास्तविक जनसंख्या तथा सामाजिक र आर्थिक अवस्था पत्ता लगाउन
- गाउँपालिकामा रहेका प्राकृतिक तथा भौतिक सम्पदाको लेखाजोखा राख्न
- गाउँपालिकाको विभिन्न पक्षको अवस्था पत्ता लगाई सो अनुरूपको योजना तर्जुमा गर्न
- सबै तथ्याङ्कहरूलाई समावेश गरी 'वडा प्रोफाइल' तयार गर्न

तयारी विधि:

यस प्रोफाइल निर्माणमा निम्न विधिहरू प्रयोग गरी तथ्याङ्क संकलन गरिएको छ :

क) प्राथमिक श्रोत घरघुरी सर्वेक्षण :

यसमा गाउँपालिकामा रहेका सबै घरघुरीहरूको तथ्याङ्क संकलन गरिएको छ । यस विधिमा प्रोफाइलमा आवश्यक पर्ने जनसांख्यिक, सामाजिक, आर्थिक, स्वास्थ्य तथा वातावरणीय दृष्टिकोणबाट प्रश्नावली तयार पारिएका थिए । सो प्रश्नावली अनुसारको तथ्याङ्क संकलन गर्नका लागि गणकहरूको प्रयोग गरिएको थियो । यस कार्य गर्नका लागि गणकहरूलाई २ दिने तालिम मार्फत यस गणनाको उद्देश्य तथा विधिहरूको बारेमा राम्ररी जानकारी दिइएको थियो । तत्पश्चात प्रत्येक घरघुरीमा गई घरका प्रमुख व्यक्तिलाई प्रश्नावलीमा उल्लेखित प्रश्नहरू अन्तर्वार्ताका माध्यमबाट सोधी आवश्यक सूचना संकलन गरिएको थियो ।

स्थलगत अवलोकन : सर्वेक्षण कर्ताहरूले वडाले ओगटेको क्षेत्रको स्थलगत भ्रमण गरी आवश्यक जानकारी संकलन गरेका थिए । स्थलगत अवलोकन मार्फत सार्वजनिक विवरण जस्तै सामुदायिक भवन, खानेपानी, पार्क, खेलकुद मैदान, धार्मिक स्थल, शौचालय आदि कुराहरूको अवस्था बुझिएको थियो । सबै विवरण संकलन गर्ने कार्यमा तयारी प्रश्नावलीको प्रयोग गरिएको थियो ।

श्रोतव्यक्ति अन्तर्वार्ता : यस गाउँपालिकाको सार्वजनिक विवरण तथा अन्य महत्वपूर्ण विवरण संकलनको लागि गाउँपालिकामा लामो समयदेखि बसोबास गरिरहेका र यस स्थानका बारेमा धेरै ज्ञान भएका श्रोत व्यक्तिहरूको अन्तर्वार्ता लिइएको थियो । विशेषगरी यस स्थानको वस्तुस्थिति, इतिहास, परम्परा, धर्म, संस्कृति,

भौगोलिक अवस्था आदिको बारेमा जानकारी हासिल गर्न सो अन्तर्वार्ता लिइएको थियो । यस विधिमा विभिन्न व्यक्तिहरु पहिचान गरी अन्तर्वार्ता लिइएको थियो भने जानकारीको शुद्धता र वैधानिकताको लागि एक भन्दा बढी व्यक्तिहरूसंग जानकारी लिइएको थियो ।

ख. द्वितीय श्रोतः

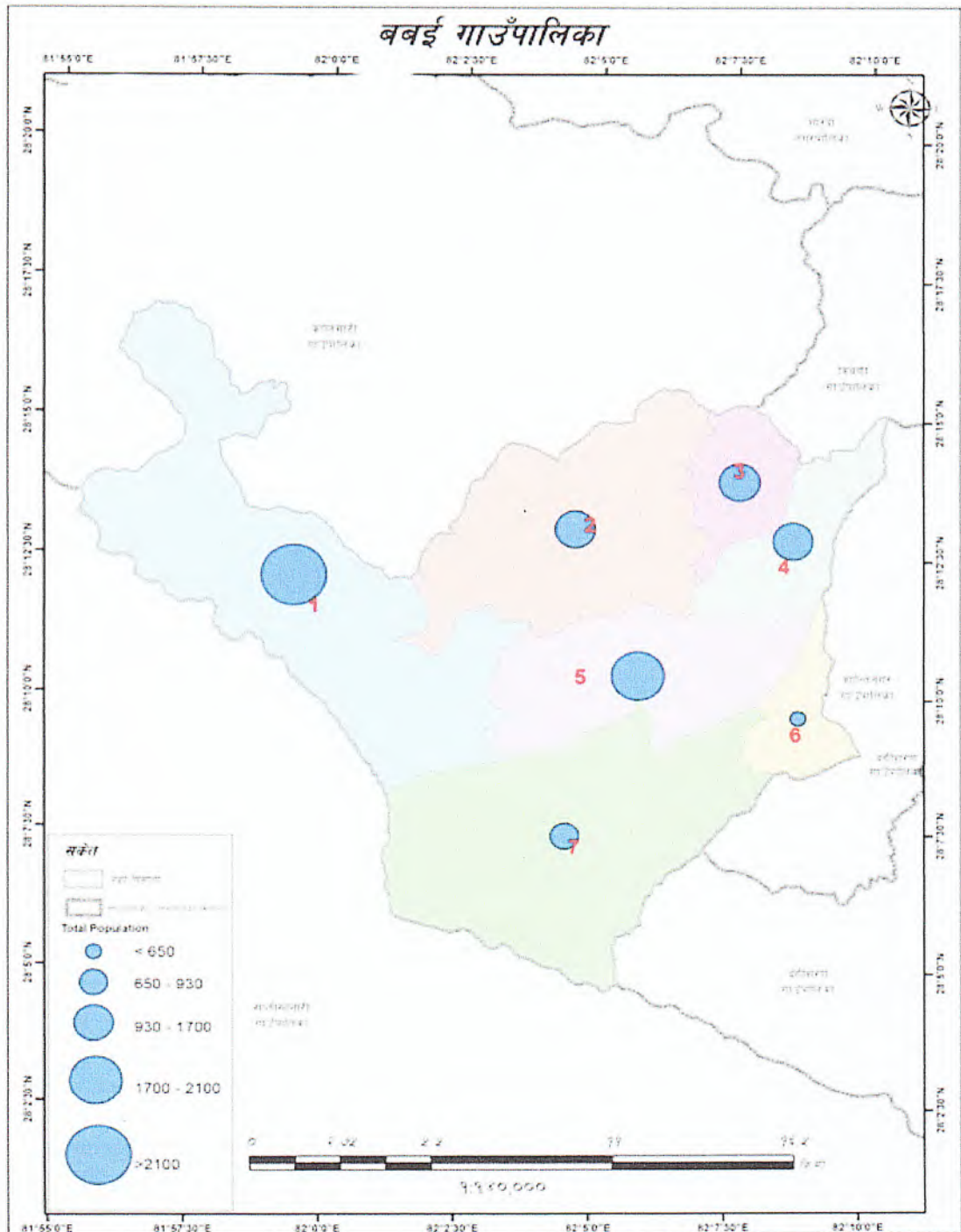
द्वितीय श्रोतका रुपमा विभिन्न प्रकाशन, पुस्तिका, वडाका अभिलेख आदिबाट सुचना तथा जानकारी लिइएको थियो । यसरी लिइएका जानकारीलाई छुट्टै वा प्राथमिक श्रोतको जानकारीलाई प्रमाणित गर्ने आधार बनाई यस पुस्तिकामा प्रयोग गरिएको छ ।

अध्ययनको क्षेत्र तथा दायरा

यस अध्ययनमा यस गाँउपालिकामा स्थायी बसोबास गर्ने सबै घर-परिवारको तथ्याङ्क संकलन गरिएको छ । तर यसै वडामा घर भएको तर परिवारका कुनै पनि सदस्य नबस्ने घरको तथ्याङ्क भने लिईएको छैन । यस्ता घरको सख्या सर्वेक्षणको क्रममा जम्मा ६ वटा भेटिएको थियो । यस अध्ययनको भित्र जनसख्या, सामाजिक तथा आर्थिक विवरण, वातावरण तथा स्वास्थ्य, धार्मिक स्थल, उपभोक्ता समिति, विभिन्न विषयगत समूह, सामुदायिक भवन, विद्यालय, वित्तिय संस्था, उद्यागे , कलकारखाना, पार्क, सेवा केन्द्रहरु सम्बन्धी तथ्याङ्क संकलन गरि विश्लेषण गरिएको छ । संकलित सबै विवरणहरु समावेश गरी गाउँपालिकाको प्रोफाइल तयार गर्ने उद्देश्यले विषयगत क्षेत्रहरुको अध्ययन तथा विश्लेषण गरिएको छ । यस सर्वेक्षणमा एउटै भान्सामा खाना खाने परिवार सदस्यलाई घरघुरीको रुपमा लिइएको छ ।

परिच्छेद -३ विषयगत विवरण

खण्ड क : जनसांख्यिक तथा सामाजिक विवरण



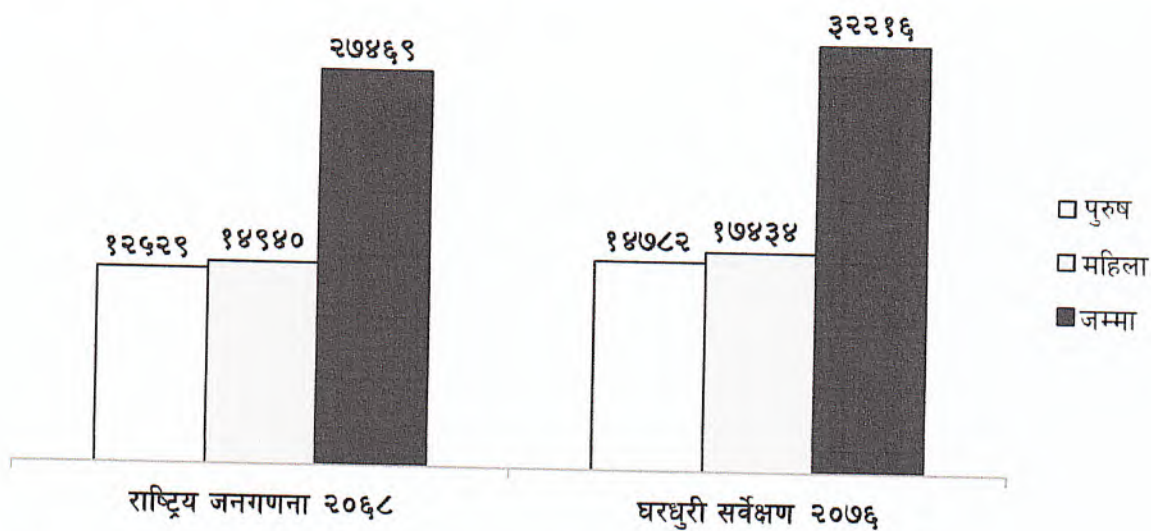
बबई गाउँपालिकाको प्रोफाइल(९)

१. जनसंख्याको आकार

कुनै पनि ठाउँको जनसंख्याको आकार, प्रकार, बनावट त्यहाँको जन्म, मृत्यु र बसाई सराईले असर पारिरहेको हुन्छ। स्थानीय स्तरमा उपलब्ध सेवा-सुविधा, साधन-स्रोत तथा भौगोलिक अवस्थाले त्यस ठाउँको जनसंख्या आकारलाई असर गरिरहेको हुन्छ। त्यसैले ग्रामिण जनसंख्या भन्दा शहरी जनसंख्यामा बृद्धि उच्च रहेको हुन्छ। नगरउन्मुख बबई गाउँपालिकामा २०७६मा गरिएको घरधुरी सर्वेक्षणबाट यस गाउँपालिकामा जम्मा ६०१२ घरधुरी रहेको पाइएको छ। गाउँपालिकाको जम्मा जनसंख्या ३२,२१६ रहेको छ जसमध्ये पुरुष १४७८२ (४५.८८%) र महिला १७४३४ (५४.१२%) रहेको पाइयो। गाउँपालिकाको औसत परिवार संख्या ४.६ जना रहेको छ।

राष्ट्रिय जनगणना, २०६८ अनुसार बबई गाउँपालिकाको जनसंख्या २७,४६९ रहेको छ जस मध्ये पुरुष ४५.८८ प्रतिशत (१२,५२९ जना) र महिला ५४.१२ प्रतिशत (१४,९४० जना) रहेका छन्। सोही अनुसार लैंगिक अनुपात (Sex Ratio) अर्थात् प्रति १०० महिलामा पुरुषको संख्या ८३.८६ रहेको छ। जनघनत्व १०७ जना प्रति वर्ग किलोमिटर रहेको छ। राष्ट्रिय जनगणना २०६८ अनुसार यस गाउँपालिकाको कुल जनसंख्या मध्ये ५४.२१ प्रतिशत १५ देखि ५९ वर्ष उमेर समूहका, ३९.१७ प्रतिशत १४ वर्ष वा सो भन्दा कम उमेरका र ६.६२ प्रतिशत ६० वर्ष वा सो भन्दा माथिल्लो उमेर समूहका रहेका छन्। राष्ट्रिय जनगणना, २०६८ अनुसार बबई गाउँपालिकामा ५,९४५ घरपरिवार रहेका छन्। जनगणना २०६८, बमोजिम यस गाउँपालिकाको कुल जनसंख्या मध्ये ३.३२ प्रतिशत (९१३ जना) अपाङ्ग भएकाहरू रहेका छन्। जसमध्ये ४७० जना पुरुष र ४४३ जना महिला छन्। हाल यस गाउँपालिकामा प्रति परिवार औषत ४.६२ जना सदस्य रहेको देखिन्छ। नेपालको परिवारको औषत आकार ४.८८ रहेको छ।

चित्र नं.१: गाउँपालिकाको जनसंख्या विगत र वर्तमान



२. उमेर समूह अनुसार जनसंख्याको विवरण

यस गाउँपालिकाको जनसंख्यालाई उमेर समुह अनुसार छुट्याएर हेर्दा यस क्षेत्रमा २०-२९ वर्षका जनसंख्या सबै भन्दा बढी २१.६५ % (महिला १२.७५%, पुरुष ८.९%) रहेका छन् । दोस्रोमा ३०-३९ वर्षका व्यक्तिहरु अधिक छन् जसको प्रतिशत १७.९ (महिला १०.५%, पुरुष ७.४%) रहेको छ भने ४०-४९ वर्षका व्यक्तिहरुको प्रतिशत १३.०५ (महिला ६.२७%, पुरुष ६.७८%) रहेको छ । लैङ्गिक रुपमा जनसंख्याको बन्दो हेर्दा प्राय उमेर समुहमा पुरुष भन्दा महिलाको संख्या बढी रहेको देखिन्छ । १-४ वर्षको उमेर समुह, १५-२९ वर्षको उमेर समुह, ४०-४९ वर्षको उमेर समुह र ५०-५९ वर्षको उमेर समुह मा भने पुरुषको जनसंख्या बढी पाईएको छ । यसरी हेर्दा यस क्षेत्रमा समग्र रुपमा युवा जनशक्तिले कूल जनसंख्याको आधा भन्दा बढी हिस्सा ओगटेको छ । आर्थिक कृयाकलापमा सकृय उमेर १५-५९ वर्ष समुहका जनसंख्या बढी भएकोले यस गाउँपालिकालाई उनीहरुलाई परिचालित गरी विकासका गतिविधिहरु अगाडि बढाउन ठूलो अवसर रहेको छ । घरधुरी सर्वेक्षण २०७६ मा ५ वर्ष मुनीका उमेर समुहको जनसंख्या कुल जनसंख्याको ६.२% रहेको छ भने ५-१४ वर्ष उमेर समुहको जनसंख्या १५% रहेको देखिन्छ । ०-१४ तथा ६० वर्ष वा सो भन्दा माथिको उमेर समुहलाई अरुमा निर्भर समुहको रुपमा लिईन्छ । यस दृष्टिकोणमा ०-१४ वर्ष उमेर समुहका जनसंख्या २१.२% र ६० वर्ष वा सो भन्दा माथिको उमेर समुहका जनसंख्या ९.१% रहेको देखिन्छ ।

टेबल नं. १ : लैङ्गिक रुपमा उमेर समुह अनुसारको जनसंख्या, २०७६

उमेर समुह	महिला		पुरुष		जम्मा	
	संख्या	प्रतिशत	संख्या	प्रतिशत	संख्या	प्रतिशत
१ बर्ष भन्दा मुनी	१३९	०.४	२०७	०.७	३४६	१.१
१-४ बर्ष	८०२	२.३	८२८	२.८	१६३०	५.१
५-९ बर्ष	१४४२	४.३	७१०	२.४	२१५२	६.७
१०-१४ बर्ष	१५३९	४.७	१०६४	३.६	२६०३	८.३
१५-१९ बर्ष	१३९५	४.०	१४१९	४.८	२८१४	८.८
२०-२९ बर्ष	३६४६	१२.७५	२६३१	८.९	६२७७	२१.६५
३०-३९ बर्ष	३२३१	१०.५	२८६८	७.४	६०९९	१७.९
४०-४९ बर्ष	२१३६	६.२७	२३४२	६.७८	४४७९	१३.०५
५०-५९ बर्ष	१४६४	४.२	१५६०	४.६	३०२४	८.८
६०-६९ बर्ष	९४१	२.७	६८०	२.३	१६२१	५.५
७० बर्ष र माथि	६९७	२.०	४७३	१.६	११७०	३.६
जम्मा	१७४३४		१४७८२		३२२१६	१००

३. वैवाहिक स्थिति

नश्चित उमेर पुगे पछि गरिने वैवाहिक अवस्थाले जनसंख्या वृद्धिमा भूमिका खेलेको हुन्छ । राष्ट्रिय जनगणना २०६८ ले वैवाहिक स्थिति १० बर्ष वा सो भन्दा माथी उमेर भएका जनसंख्यामा विश्लेषण गरेकोले यस गाँउपालिकाको जनसंख्याको वैवाहिक स्थिति पनि सोहि उमेर समुहको जनसंख्यामा हेरिएको छ ।

३.१ लैङ्गिक रुपमा बैवाहिक स्थिति

लैङ्गिक रुपमा १० बर्ष वा सो भन्दा माथीको जनसंख्यामा बैवाहिक स्थितिको विश्लेषण गर्दा १६५९ (६०.४%) जनसंख्या बिवाहित रहेका छन् जसमा महिला र पुरुष समान जसो संख्यामा बिवाहित भएको पाइएको छ । त्यस्तै ३३.६% जनसंख्या अबिवाहित रहेका छन् जसमा महिला १३.९% र पुरुष १९.७% छन् । यसैगरी ५.६% विधुवा/विधुर रहेकामा महिला ४.६% तथा पुरुष केवल १.०% छन् र छुट्टिएर वा कानुनी रुपमै पारपाचुके गरेका व्यक्तिहरु जम्मा ०.४% रहेका छन् ।

टेबल नं. २ : लैङ्गिक रुपमा वडाको जनसंख्याको बैवाहिक स्थिति, २०७६

बैवाहिक स्थिति	महिला	पुरुष	जम्मा
	प्रतिशत	प्रतिशत	प्रतिशत
बिवाहित	३०.२%	३०.२%	६०.४%
अबिवाहित	१३.९%	१९.७%	३३.६%
पारपाचुके/छुट्टिएको	०.३%	०.१%	०.४%
विधुर /विधुवा	४.६%	१.०%	५.६%
जम्मा	४९%	५१%	१००%

३.२ उमेरगत रुपमा बैवाहिक स्थिति

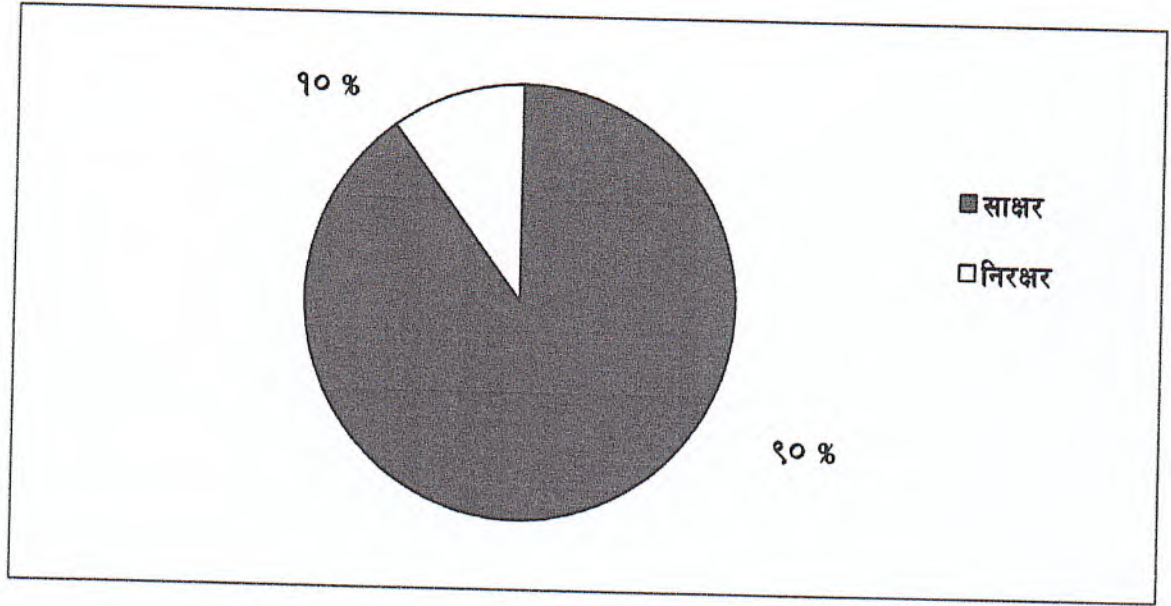
नेपालको कानुनले विवाह गर्नको लागि कम्तीमा २० वर्षको उमेर तोकेको छ । राष्ट्रिय जनगणना २०६८ ले नेपालमा विवाहको सरदर उमेर पुरुषको २३.८ वर्ष र महिलाको २०.६ वर्ष रहेको देखाएको छ । यस गाँउपालिकामा उमेरगत रुपमा बैवाहिक स्थिति हेर्दा कम उमेर (२० वर्ष भन्दा कम) मा विवाह गर्नेको संख्या न्युन रहेको पाईएको छ जुन एकदम सकारात्मक पक्ष हो ।

लिंग	१० वर्ष सम्ममा	१०-१४ वर्ष	१५-१९ वर्ष	२०-२४ वर्ष	२५-२९ वर्ष	३०-३४ वर्ष	३५-३९ वर्ष	४०-४४ वर्ष	४५-५० वर्ष	५० वर्ष माथि
पुरुष	१९	२३८	२७१२	१८८५	५५३	८७	२८	९	३	३
महिला	५६	१२०२	५५३५	१२३९	१५०	२७	८	२	२	३
जम्मा	७५	१,४४०	८,२४७	३,१२४	७०३	११४	३६	११	५	६
प्रतिशत	०.५५	१०.४६	५९.९३	२२.७०	५.११	०.८३	०.२६	०.०८	०.०४	०.०४

१० वर्ष वा सोभन्दा माथिल्लो उमेरका विवाहित व्यक्तिहरूको पहिलो विवाह गर्दाको उमेरको विवरण देखाइएको छ। बर्बई गाउँपालिकामा १५ वर्षदेखि १९ वर्षसम्मको उमेर समूहमा विवाह गर्नेको संख्या ८,२४७ अर्थात् सबैभन्दा बढी (५९.९३ प्रतिशत) देखिन्छ भने त्यसपछि २० वर्ष देखि २४ वर्षसम्मको उमेर समूहको संख्या ३,१२४ (२२.७० प्रतिशत) देखिन्छ। तेस्रोमा १० देखि १४ वर्ष उमेरसमूहको संख्या १,४४० (१०.४६ प्रतिशत) रहेको छ भने १० वर्षसम्मका उमेरसमूहका बालबालिकाको पनि पहिलो विवाह गर्दाको जनसंख्या ७५ (०.५५ प्रतिशत) रहेको देखिन्छ। यस गाउँपालिकामा पछिल्लो अवस्थामा बाल विवाह कम हुँदै गएको पाईन्छ। १० वर्षको उमेरमा विवाह गर्ने प्रवृत्ति अहिले नियन्त्रण भएपनि पहिले विवाह गरेका केही व्यक्तिहरू (प्रायः बृद्धबृद्धा) पनि समेटिएको तथ्यांकले देखाएको छ। यसलाई पूर्ण रूपमा नियन्त्रण गर्नको लागि उचित शिक्षा तथा चेतनामुलक कार्यक्रमको व्यवस्था गर्नुपर्ने देखिन्छ।

४. शैक्षिक विवरण

नेपालमा विद्यालय शिक्षालाई पूर्व प्राथमिक, प्राथमिक (१-५ कक्षा), निम्न माध्यमिक (६-८ कक्षा), माध्यमिक (९-१० कक्षा) र उच्च माध्यमिक (११-१२ कक्षा) तहमा विभाजन गरी औपचारिक शिक्षा प्रदान गरिदै आइरहेको छ। उच्च शिक्षामा विभिन्न सरकारी तथा गैर सरकारी विश्व विद्यालयले योगदान पुऱ्याउने कार्य गर्दै आइरहेका छन्। राष्ट्रिय जनगणना २०६८ ले शैक्षिक विवरण ५ वर्ष वा सो भन्दा माथी उमेर भएका जनसंख्यामा विश्लेषण गरेकोले यस वडाको जनसंख्याको शैक्षिक स्थिति पनि सोहि उमेर समुहको जनसंख्यामा हेरिएको छ। सर्वेक्षणको नतिजा हेर्दा यस वडाको ९०% (महिला ४१%, पुरुष ४९%) जनसंख्या साक्षर रहेको पाइयो भने १०% (महिला ८%, पुरुष २%) जनसंख्या भने अभै निरक्षर रहेको पाईयो। त्यस्तै यस वडामा निरक्षरको प्रतिशत १०.१% (महिला ७.९%, पुरुष २.२%) रहेको छ जसलाई मध्यनजर गरी निरक्षर जनसंख्यालाई साक्षर बनाउन गाँउपालिकाले साक्षरता कार्यक्रम संचालन गर्न जरुरी देखिन्छ।



त्यस्तै साक्षर जनसंख्या मध्ये शैक्षिक योग्यताको विश्लेषण गर्दा १-५ कक्षा उत्तीर्ण गरेका जनसंख्या १९.२% (महिला ८.६%, पुरुष १०.६%) रहेका छन् भने ६-१० कक्षा उत्तीर्ण गरेको जनसंख्या २१.२% (महिला ८.४%, पुरुष १२.८%) रहेको छ । त्यस्तै प्रवेशिका परिक्षा उत्तीर्ण गरेका १२.३% (महिला ४.९%, पुरुष ७.४%) पाईएको छ भने कक्षा १२ वा प्रमाणपत्र तह उत्तीर्ण गर्ने जनसंख्या १४.४% (महिला ६.१%, पुरुष ८.३%) रहेको छ । यसैगरी स्नातक उत्तीर्ण गरेको प्रतिशत ५.०% तथा स्नातकोत्तर वा सो भन्दा माथि अध्ययन गरेको प्रतिशत केवल १.४% छ । यसै गरी वडामा साधारण लेखपढ गर्न जान्नेको हिस्सा १४.५% छ भने १.९% प्रारम्भिक शिक्षा (१ कक्षा भन्दा मुनी) मा भर्ना भएका छन् । स्नातकोत्तर तह वा सो भन्दा माथि उत्तीर्ण गरेको जनसंख्या न्यून रहेको हुँदा शैक्षिक अभियानका साथै शैक्षिक योग्यताको स्तरोन्नती तर्फ सोच्न जरुरी देखिन्छ । त्यस्तै प्राथमिक तह देखि उच्च शिक्षा हासिल गर्ने सम्म महिलाको संख्या पुरुषको भन्दा कम भएको देखिन्छ ।

टेबल नं. ४ : गाउँपालिकाकाको साक्षर जनसंख्या मध्येको शैक्षिक विवरण २०७६

शैक्षिक योग्यता	महिला	पुरुष	जम्मा
	प्रतिशत	प्रतिशत	प्रतिशत
साधारण लेखपढ	९.५	५.०	१४.५
प्रारम्भिक शिक्षा (१ कक्षा भन्दा मुनी)	०.८	१.१	१.९
१-५ कक्षा उत्तीर्ण	८.६	१०.७	१९.३
६-१० कक्षा उत्तीर्ण	८.४	१२.८	२१.२
SLC उत्तीर्ण	४.९	७.४	१२.३
कक्षा १२/प्रमाणपत्र तह उत्तीर्ण	६.०	८.४	१४.४
स्नातक तह उत्तीर्ण	२.२	२.८	५.०
स्नातकोत्तर तह वा सो भन्दा माथी उत्तीर्ण	०.६	०.८	१.४
जम्मा	४१%	४९%	९०

५. पेशाको आधारमा जनसंख्या

गाउँपालिकाको जनसंख्याले अपनाएका मुख्य पेशाको विश्लेषण गर्दा सबै भन्दा बढी कूल जनसंख्याको २४.७% विद्यार्थी (महिला ११.७%, पुरुष १३.०%) रहेका छन् भने दोस्रोमा घरायसी काम गर्ने १७% (महिला १५.६%, पुरुष १.४%) छन् । त्यस्तै कृषिलाई मुख्य पेशा अपनाएका १६.९% (महिला ७.९%, पुरुष ९.०%) पाईएको छ जुन कृषि नै समग्रमा महत्वपूर्ण पेशा/क्षेत्र रहि आएको परिप्रक्ष्यमा यहाँको नतिजा अपेक्षित नै पाईएको छ भने नोकरी गर्नेको प्रतिशत १३.४ (महिला ३.८%, पुरुष ९.६%) रहेको छ । त्यसैगरी ८.२% जनसंख्या (महिला २.८%, पुरुष ५.४%) व्यापार/व्यवसायमा संलग्न रहेका छन् भने वैदेशिक रोजगारमा जानेको हिस्सा ४.४% (महिला १.३%, पुरुष ३.१%) रहेको छ । त्यस्तै २.४% जनसंख्या (महिला ०.३%, पुरुष २.१%) मजदुरी गर्दछन् भने लगभग १% ले शिक्षण पेशा अपनाएका छन् । जनसंख्याको २% (महिला ०.३%, पुरुष १.७%) बेरोजगार पाईएको छ । १०.१% जनसंख्या जो साना बालबालिका, बृद्धबृद्धा तथा अशक्त पर्दछन् र कुनै पनि काम सक्दैनन् उनीहरूलाई अन्यमा राखिएको छ । धेरै जनसंख्या घरायसी कार्यमा मात्र संलग्न रहेको सन्दर्भमा सो समुहमा शीप मुलक तालिम, आय आर्जन कार्यक्रम, चेतना मुलक कार्यक्रम मार्फत रोजगार प्रदान गरी जीवन स्तर वृद्धि गर्नमा मद्दत पुऱ्याउन सकिन्छ ।

टेबल नं. ५ : गाउँपालिकाको पेशागत विवरण २०७६

पेशा	महिला	पुरुष	जम्मा
	प्रतिशत	प्रतिशत	प्रतिशत
कृषि	७.९	९.०	१६.९
व्यापार/ व्यवसाय	२.८	५.४	८.२
घरायसी काम	१५.६	१.४	१७.०
नोकरी	३.८	९.६	१३.४
विद्यार्थी	११.७	१३.०	२४.७
वैदेशिक रोजगार	१.३	३.१	४.४
मजदूरी	०.३	२.१	२.४
शिक्षक	०.५	०.४	०.९
बेरोजगार	०.३	१.७	२.०
अन्य	४.७	५.४	१०.१
जम्मा	४८.९%	५१.१%	१००

५.१ उमेरगत रूपमा गाउँपालिकावासीको मुख्य पेशा

जनसांख्यिक रूपमा पन्ध्र वर्ष भन्दा मुनी र ६० वर्ष वा सो भन्दा माथिको उमेर समुहलाई अरुमा निर्भर समुहको रूपमा लिईन्छ भने विचको १५-५९ वर्ष उमेर भएको जनसंख्यालाई आर्थिक कृयाकलापमा सकृय हुने समुहको रूपमा लिईन्छ। तसर्थ यस वडाको जनसंख्यालाई यिनै उमेर समुहमा वर्गीकरण गरी उक्त समुहका जनसंख्याले अपनाउने मुख्य पेशाको विश्लेषण गरिएको छ। सर्वेक्षणले १५-५९ वर्ष उमेर भएको जनसंख्यामा बेरोजगारी दर १.७ % रहेको देखाएको छ। त्यस्तै यस उमेर समुहका १४.१ % मानिस घरायसी काममै व्यस्त हुने गरेको देखाएको छ भने लगभग उतिकै जनसंख्या १३.९% ले कृषिलाई मुख्य पेशाको रूपमा अपनाएका छन्। त्यसैगरी कुनै नोकरीमा लाग्नेको प्रतिशत १३.१ रहेका पाईयो भने ७.७ % यस उमेरका व्यक्तिहरु व्यापार/व्यवसायमा गर्ने गरेको पाईयो।

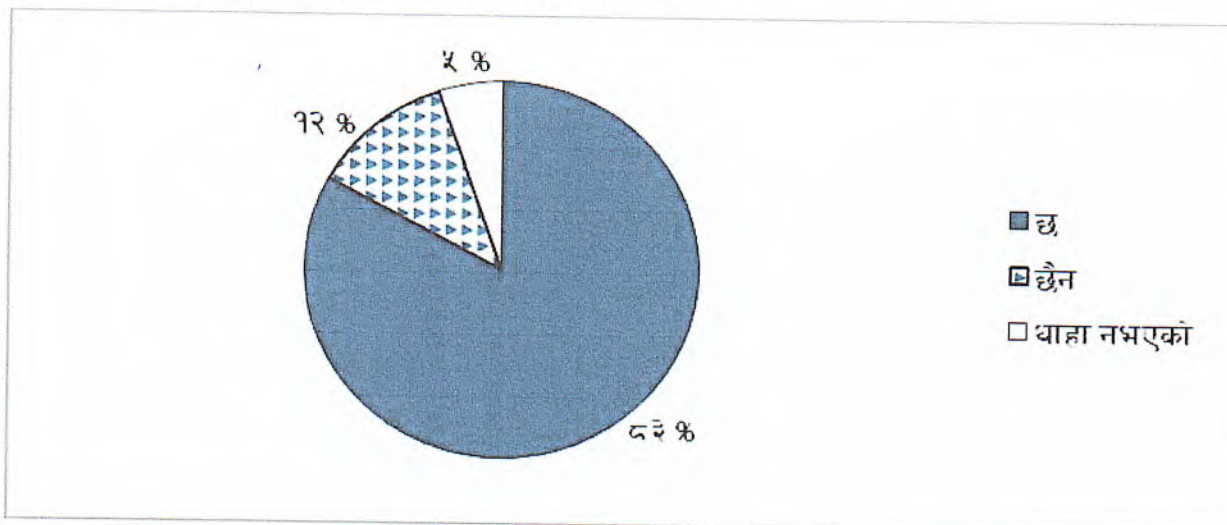
पेशा	१५ वर्ष भन्दा मुनी	१५-५९ वर्ष	६० वर्ष वा सो भन्दा माथि
	प्रतिशत	प्रतिशत	प्रतिशत
कृषि	-	१३.९	३.०

व्यापार/ व्यवसाय	-	७.७	०.५
घरायसी काम	-	१४.१	२.८
नोकरी	-	१३.१	०.३
विद्यार्थी	१३.१	११.६	-
वैदेशिक रोजगार	-	४.४	-
मजदूरी	-	२.३	०.१
शिक्षक	-	१.०	-
बेरोजगार	०.०	१.७	०.३
अन्य	८.०	०.४	१.७
जम्मा	२१.१	७०.२	८.७

६. जन्म दर्ताको अवस्था

जन्म दर्ता बालबालिकाको अधिकार सुनिश्चित गर्ने पहिलो अधिकार हो । विभिन्न प्रकारको व्यक्तिगत घटनाहरू मध्ये जन्म दर्ता प्रमुख हो । बालबालिकालाई जन्मिएपछि आफ्नो नाम, राष्ट्रियता र पहिचानको अधिकार हुन्छ । त्यसैले यस गाँउपालिकाको घरघुरी सर्वेक्षणमा १६ वर्ष मुनी बालबालिकाको जन्म दर्ताको अवस्था हेरिएकोमा जम्मा ८३% बालबालिकाको जन्म दर्ता गरिएको पाइयो भने १२% को जन्म दर्ता नगरिएको रहेछ र ५% बालबालिकाको जन्म दर्ताको अवस्था थाहा पाईएन ।

चित्र नं. ३ : १६ वर्ष मुनी बालबालिकाको जन्म दर्ताको अवस्था



७. जातीगत विवरण

जातीगत रूपमा हेर्दा यस गाउँपालिकामा मुख्य रूपमा ब्राम्हण/क्षेत्रीहरूको बाहुल्यता भएको देखिन्छ। जम्मा घरधुरी संख्याको आधी भन्दा धेरै ब्राम्हण/क्षेत्रीहरूको घर रहेको छ। त्यस्तै एक-तिहाई अन्य जनजातीहरूको बसोबास रहेको पाईएको छ। यस गाउँपालिका सामाजिक संरचनाको दृष्टिकोणबाट विविधतायुक्त रहेको पाईन्छ। पछिल्लो राष्ट्रिय जनगणना, २०६८ अनुसार दाङ जिल्लामा कुल ७३ किसिमका जातजातिको बसोबास रहेको छ भने ८ किसिमका मातृभाषा बोलिने गरिएको देखिन्छ। यसरी दाङ जिल्लामा अवस्थित बबई गाउँपालिकामा विभिन्न जातजाति, समूहअनुसार जनसंख्याको अवस्थालाई हेर्दा सबैभन्दा बढी क्षेत्री जाति ४९.५३%, दोस्रोमा मगर १८.९४% र तेस्रोमा कामी १२.३५% रहेका छन्। जसको विस्तृत विवरण तालिकामा उल्लेख गरिएको छ।

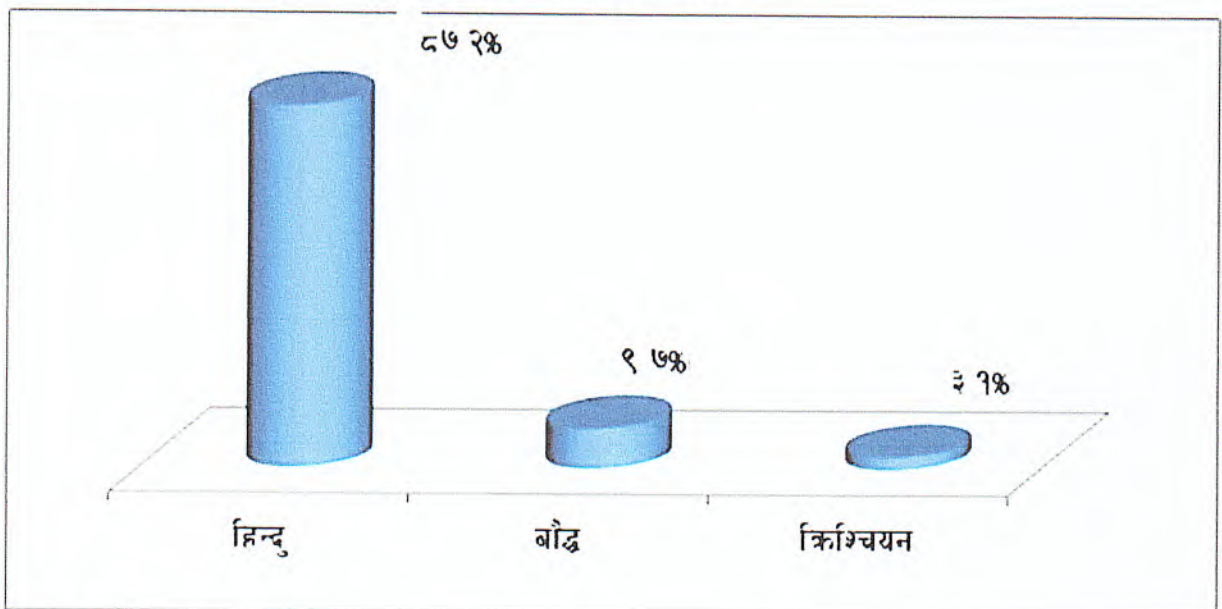
तालिका नं. ११ बबई गाउँपालिकाको जनसंख्या र जातको विवरण

क्र.सं.	जातजाति	प्रतिशत
१	क्षेत्री	४९.५३
२	मगर	१८.९४
३	कामी	१२.३५
४	थारु	४.०७

५	ब्राम्हण पहाडी	३.९४
६	सन्यासी/दशनामी	२.६३
७	दमाई/ढोली	२.५८
८	सार्की	१.७५
९	कूमाल	१.३९
१०	अन्य	२.८
११	उल्लेख नगरिएको	०.०१
जम्मा		१००.००

८. धर्मको आधारमा घरधुरी तथा जनसंख्या

नेपाली समाजको उत्पत्ती देखि नै नेपाल धर्ममा आधारित देश रहदै आईरहेको छ । राष्ट्रिय जनगणना २०६८ अनुसार नेपालमा ८१.३४% हिन्दु धर्म मान्ने जनसंख्या पाईएको छ । सोहि नतिजा अनुसारकै यस वडामा पनि बहुसङ्ख्यक घरधुरी (८७.२%) हिन्दु धर्म मान्ने रहेका छन् । त्यस्तै ९.७% घरधुरीले बौद्ध धर्म अवलम्बन गर्ने पाईयो भने ३.१% घरधुरीहरुले क्रिश्चियन धर्म मान्ने गरेका छन् ।



धर्मको आधारमा जनसंख्या

कुन धर्म मान्ने भन्ने कुरा व्यक्ति विशेषको कुरा हो तथापी यस सर्वेक्षणमा घरधुरीको सबै परिवार सदस्यले एउटै धर्म मानेको हुन्छन् भन्ने सोचाईमा वडाको जनसंख्यालाई वर्गीकरण गरिएको छ । यस आधारमा

बबई गाउँपालिकाको प्रोफाइल(२०)

विश्लेषण गर्दा यस वडाको कूल जनसंख्याको ८८.०% मानिसहरूले हिन्दु धर्म मान्ने गरेको पाईयो भने ९.०% जनसंख्याले बौद्ध धर्म र ३.०% ले क्रिश्चियन धर्म मान्ने गरेको पाईयो ।

टेबल नं. ७ : धर्मको आधारमा गाउँपालिकाको जनसंख्या(प्रतिशतमा)

धर्म	प्रतिशत
हिन्दु	८८.०
बौद्ध	९.०
क्रिश्चियन	३.०
जम्मा	१००

९. मातृभाषाको आधारमा घरधुरी तथा जनसंख्या

नेपाल एक बहु-जाति, बहु-भाषा र बहु-साँस्कृतिक विशेषता बोकेको राष्ट्र हो । त्यसैले यहाँ जात भाषा र संस्कृतिमा विविधता पाईन्छ । नेपालको संविधानका भाग ३, धारा ३२ मा देहाय बमोजिम भाषा तथा संस्कृतिको हकको व्यवस्था गरिएको छ । यसै अनुरूप यस गाउँपालिकामा बसोबास गर्ने व्यक्तिहरूले बोल्ने विभिन्न मातृभाषाहरूमा विविधता रहेको पाइन्छ । यहाँ विशेषत नेपाली, थारु, मगर लगायतका भाषा बोल्ने गरेको देखिन्छ । यसको विस्तृत विवरण तालिकामा उल्लेख गरिएको छ ।

तालिका नं. १२ मातृभाषा अनुसार जनसंख्याको विवरण

क्र.सं.	भाषा	प्रतिशत
१	नेपाली	९४.२१
२	थारु	३.४४
३	मगर	२.१७

४	अन्य	०.१६
५	उल्लेख नगरिएको	०.०२
	जम्मा	१००.००

खण्ड ख : आर्थिक विवरण

आर्थिक अवस्थाले देश, क्षेत्र, नगर वा गाँउपालिकाको समष्टिगत अवस्थाको चित्रण गरेको हुन्छ । आम्दानी, खर्च, पेशा, रोजगारी, व्यवसाय, वित्तिय अवस्था जस्ता विषयले आर्थिक अवस्थाको विश्लेषण गर्न सहयोग गर्दछ । पर्यटन, उद्योग, बन-जङ्गल, जडीवुटी, प्राकृतिक मनोरम स्थल, ऐतिहासिक धार्मिक सम्पदा र क्षेत्रहरु नै आर्थिक विकासका प्रमुख सम्भावना सम्भावनाहरु हुन् । आर्थिक विकासको खाका निर्माण गरी आर्थिक परिसुचकमा सुधार गर्ने तथा जोखिम पहिचान गरी लगानी योग्य क्षेत्रमा सुधारात्मक थालनी गरिने कार्यलाई जोड दिदै कृषि तथा पर्यटनको दिगो विकासमा लागि पर्नु जरुरी देखिन्छ । स्थानीय साधन तथा पूँजी र प्रविधिको प्रयोगमा जोड दिदै सेवा सुविधा र उत्पादनमा विविधिकरण अगाडी बढाउने कार्य तर्जुमा गर्नु पर्दछ । यस क्षेत्रको विकासलाई आर्थिक पक्षसँग जोडेर हेर्दा यहाँको रहनसहन, घरको प्रकार, आम्दानीको श्रोत, जग्गा जमिन, इन्धन, खानेपानी, शौचालय आदिको अवस्था, परिवारमा उपलब्ध सुविधाहरु आदि पक्षलाई तुलना गरेर हेर्न सकिन्छ । यसरी यी पक्षहरु केलाउँदा यस क्षेत्रमा शहरीकरणको प्रभाव राम्रै रुपमा देख्न पाइन्छ । ग्रामीण क्षेत्रबाट शहरी क्षेत्रमा रुपान्तरण हुँदै गइरहेको यस वडामा ग्रामीण र शहरी दुवै किसिमका अवस्थाको समिश्रण देख्न पाइन्छ । यस गाँउपालिकामा निम्न विषय-वस्तुहरुको आधारमा यस वडाको आर्थिक अवस्था हेर्न खोजिएको छ ।

१. घरको प्रकार

व्यक्तिको आर्थिक स्थितिको भल्को उसको भएको घरको प्रकारले पनि भल्काउँछ । यस पालिकामा रहेका घरमध्येमा ४७.९ प्रतिशत घरहरु जस्ता वा टीनले छाएका छन् भने ३५.३ प्रतिशत घरहरु सिमेन्टबाट बनेका छन् । त्यस्तै १४.३ प्रतिशत घरहरु माटो र ढुंगाले बनेका छन् भने १.८ प्रतिशत घरहरु माटो र बाँस/नर्कटले बनेका छन् । बाँकी ०.७ प्रतिशत घरहरु अन्य सामाग्रीको प्रयोगले बनेका छन् ।

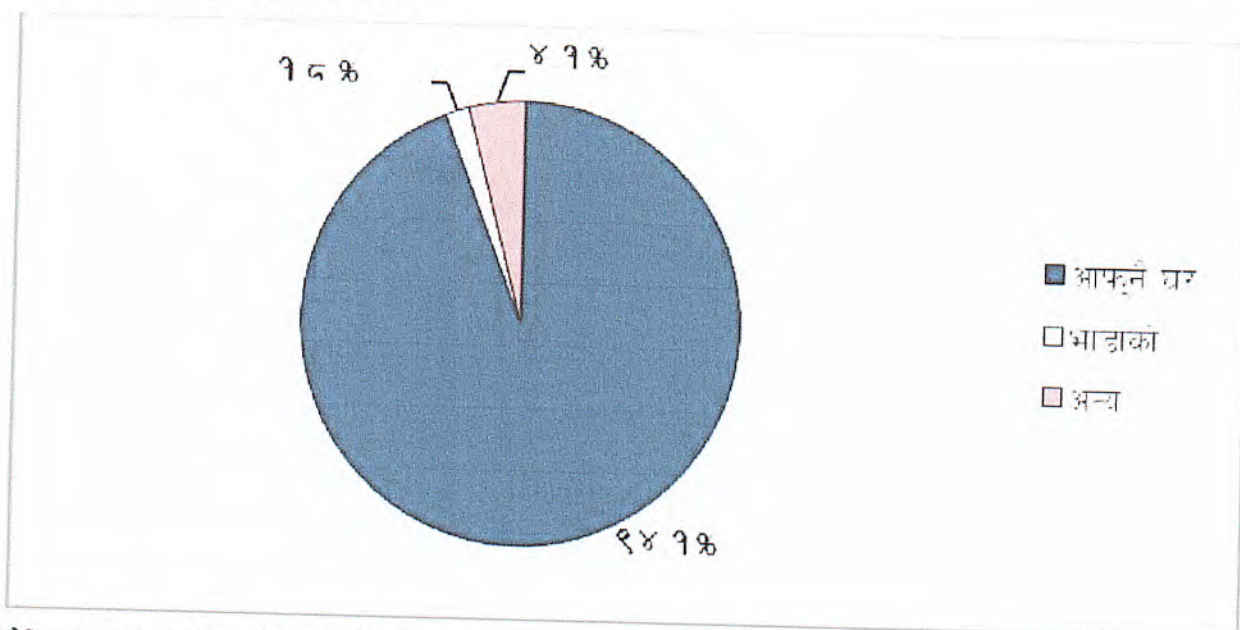
टेबल नं. ८ : पालिकामा रहेको घरको प्रकार

घरको प्रकार	प्रतिशत
सिमेन्टेड (ढलान)	३५.३
माटो र ढुंगा	१४.३
माटो र बाँस/तर्कट	१.८
जस्ता/टीन	४७.९
अन्य	०.७
जम्मा	१००

२. घरको स्वामित्वको स्थिति

यस गाँउपालिकामा रहेका घरमध्येमा ९४.१% आफ्नै स्वामित्वमा भएको पाईएको छ भने १.८% भाडामा लिएर बसोबास गर्दै आएको पाईयो भने अन्यमा ४.१% जुन संयुक्त स्वामित्व भएको, गुठीको नाममा रहेको आदि पर्दछ ।

चित्र नं. ७ : घरको स्वामित्वको स्थिति



लैङ्गिक रूपमा घरको स्वामित्वको स्थिति

आफ्नै घरमा बसोबास गरेको मध्ये ७४.३ प्रतिशत घरहरूमा पुरुषको स्वामित्व रहेको छ भने २५.७ प्रतिशत घरहरूमा महिलाको स्वामित्व रहेको पाईएको छ । यसरी हेर्दा सम्पत्तिमा समान अधिकारको कुरा संविधानमा सुनिश्चित भएता पनि अझै पनि सम्पत्तिमा समानता कायम हुन नसकेको र सम्पत्तिको स्वामित्वमा पुरुषको वर्चस्व कायम नै रहेको देख्न सकिन्छ ।

टेबल नं. ९ : लैङ्गिक रूपमा रहेको घरको स्वामित्वको स्थिति

घरको स्वामित्वको स्थिति	प्रतिशत
पुरुषको स्वामित्व	७४.३
महिलाको स्वामित्व	२५.७
जम्मा	१००

३. आम्दानीको मुख्य श्रोत

बढ्दै गइरहेको आधुनिकीकरण, शहरीकरण र विकासको गतिसँगै देशकै प्रमुख पेशाको रूपमा रहेको कृषिलाई अन्य पेशाले विस्थापन गर्दै लगेको परिप्रेक्ष्यमा यस वडामा पनि कृषि पेशासँगै अन्य पेशाहरू पनि बढ्दै गइरहेको देखिन्छ । कृषिमा आधुनिकरणको कमि तथा वैज्ञानिक तवरले खेती जड नगर्नाले उत्पादकत्वमा

कमी आए संगै यस क्षेत्रमा क्रियासिल व्यक्तिहरु अन्य पेशामा लाग्न थालेका छन् । कृषिमा व्यवसायीकरण, यान्त्रीकरण र विविधिकरण गरी कृषि क्षेत्रको रुपान्तरण गरी सरकारी, निजी साभेदारी तथा सहकारी मार्फत कृषि पेशालाई आमदानीको पेशा बनाई आय आर्जन गर्ने, रोजगारी सिर्जना गर्ने र खाद्य तथा पोषण सुरक्षामा जोड दिन जरुरी देखिन्छ । यस वडाका ४३.७ प्रतिशत घरधुरीको आमदानीको मुख्य श्रोत कृषि रहेको छ भने २७.७ प्रतिशतको आमदानीको मुख्य श्रोत नोकरी, १८.३ प्रतिशतको आमदानीको श्रोत व्यापार व्यवसाय, ६.९ प्रतिशतको ज्याला मजदुरी, २.७ प्रतिशतको रेमिट्यान्स र ०.७ प्रतिशतको अन्य (सामाजिक सुरक्षा भत्ता, बैङ्कबाट प्राप्त बचतको ब्याज) रहेको छ ।

टेबल नं. १० : गाउँपालिकामा रहेको परिवारको मुख्य आमदानीको श्रोत

आमदानीको मुख्य श्रोत	प्रतिशत
कृषि	४३.७
व्यापार / व्यवसाय	१८.३
नोकरी	२७.७
मजदुरी	६.९
रेमिट्यान्स	२.७
अन्य (सामाजिक भत्ता, ब्याज)	०.७
जम्मा	१००

४. ईन्धनको प्रयोग

हाल शहरीकरणको प्रभावले एल.पि.जी. ग्यासको बढ्दो प्रयोग हुँदै गइरहेता पनि वनजङ्गल नजिकै रहेका तथा काठ दाउराको उपलब्धताका कारण ईन्धनको लागि दाउराको प्रयोग पनि उत्तिकै मात्रामा हुने गरेको छ । ईन्धनको लागि अन्य वैकल्पिक उपायको प्रयोग भने न्यून रहेको पाईयो । ५३.३ प्रतिशत घरधुरीमा ईन्धनको लागि दाउराको प्रयोग गर्ने गरिएको पाईयो भने ४५.२ प्रतिशत घरधुरीमा एल.पि.जी.ग्यासको प्रयोग, १.२ प्रतिशतमा गोबर वा बायोग्यास तथा ०.३ प्रतिशतमा ईन्धनको रुपमा मट्टितेलको प्रयोग हुने गरेको पाईयो । कुनै घरधुरीमा पनि विद्युत ईन्धनको श्रोतको रुपमा प्रयोग भएको पाईएन ।

टेबल नं. ११ : गाँउपालिकाका घरघुरीले प्रयोग गर्ने ईन्धनको किसिम

ईन्धनको प्रयोग	प्रतिशत
विद्युत	०
एल.पि.जी ग्यास	४५.२
गोबर/बायोग्यास	१.२
मट्टितेल	०.३
दाउरा	५३.३
जम्मा	१००

५. खानेपानीको मुख्य श्रोत

खानेपानीको मुख्य श्रोत सम्बन्धी अध्ययन गर्दा ६१.१ प्रतिशत घरघुरीले सार्वजनिक धारा, इनार वा कुवाको पानी खानेपानीको मुख्य श्रोतको रूपमा प्रयोग गर्ने गरेको पाईयो भने ३७.१ प्रतिशतले आफ्नै धारा, इनार वा कुवाको पानी खानेपानीको मुख्य श्रोतको रूपमा प्रयोग गर्ने गरेको पाईयो । त्यस्तै १८ प्रतिशतले खानेपानीको लागि अन्य श्रोत जस्तै बोटलको पानी प्रयोग गर्ने गरेको पाइएको छ । खोलाको पानीलाई खानेपानीको मुख्य श्रोतको रूपमा कसैले पनि उपभोग नगरेको देखियो ।

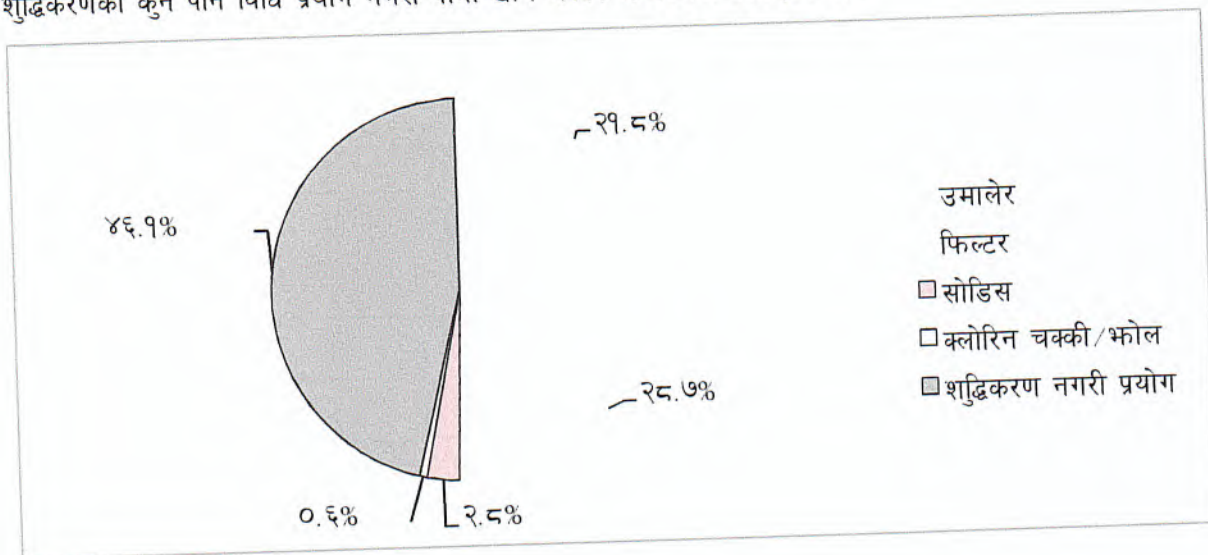
टेबल नं. १२ : गाँउपालिकाको घरघुरीको खानेपानीको मुख्य श्रोत

खानेपानीको मुख्य श्रोत	प्रतिशत
आफ्नै धारा/इनार/कुवा	३७.१
सार्वजनिक धारा/इनार/कुवा	६१.१
खोला	०
अन्य (बोटलको पानी)	१.८
जम्मा	१००

६. पानी शुद्धिकरणको विधि

सुरक्षित पानीको प्रयोगले स्वास्थ्य प्रवर्द्धनमा महत्वपूर्ण भूमिका खेल्छ । असुरक्षित पानीको प्रयोग गर्नाले विभिन्न संक्रमण जन्य रोगहरुको सिकार भईन्छ । तसर्थ पानी पिउनु अगाडी यसलाई घरायसी तहमा नै पिउन योग्य बनाउनु अत्यन्त जरुरी हुन्छ । गाँउपालिकाका प्रत्येक घरमा पानी शुद्धिकरणको विधि बारे

जिज्ञासा राख्दा २८.७ प्रतिशत घरधुरीले खानेपानी शुद्धिकरणको लागि फिल्टर विधि प्रयोग गरेको पाईयो भने २१.८ प्रतिशतले पानी उमालेर खाने गरेको पाईयो । त्यस्तै २.८ प्रतिशतले सोडिस प्रविधिबाट र ०.६ प्रतिशतले क्लोरिन प्रयोग गरि पानी शुद्धिकरण गर्ने गरेको पाईयो । अझै पनि ४६.१ प्रतिशत घरधुरीले शुद्धिकरणको कुनै पनि विधि प्रयोग नगरी पानी खाने गरेको अध्ययनले देखाएको छ ।



७. शौचालयको अवस्था

सरसफाईको वानी व्यवहारको सही अवलम्बनबाट मानिसमा रोग लाग्ने सम्भावना कम हुन्छ । चर्पीको प्रयोग, बालबालिकाको दिसाको उचित व्यवस्थापन, साबुन पानीले हात धुने, वरिपरीको वातावरण स्वच्छ र सफा राख्नु महत्वपूर्ण व्यवहारहरु हुन् । खुला दिशामुक्त क्षेत्र घोषणा पश्चात प्रायः घरमा शौचालय बनिसकेको अवस्था भएपनि अझैपनि केही घरमा शौचालय नबनिसकेको अवस्था छ । यसै विषयमा वडा वासीहरुमा शौचालयको अवस्था बारे सोध्दा ८९.८ प्रतिशत घरमा फ्लस/सेप्टी ट्याङ्की भएको शौचालय रहेको पाईयो भने ७.५ प्रतिशत घरमा खाल्डे चर्पी रहेको पाईयो । त्यस्तै १.२ प्रतिशत घरमा अन्य किसिमका चर्पी रहेको पाईयो भने १.५ प्रतिशत घरमा चर्पी नै नभएको अवस्था पाईएको छ ।

टेबल नं. १३ : गाउँपालिकाको घरघुरीको शौचालयको अवस्था

शौचालयको अवस्था	प्रतिशत
फ्लस/सेप्टी ट्याङ्की	८९.८
खाल्डे चर्पी	७.५
चर्पी नभएको	१.५

अन्य	१.२
जम्मा	१००

८. घरपरिवारमा उपलब्ध सुविधाहरु

बढ्दो आधुनिकरणसँगै घरपरिवारमा आधुनिक सुविधाहरु अत्यावश्यक जस्तै हुन थालेको छ । टेलिफोन, टेलिभिजन जस्ता सुविधाहरु प्रायः अनिवार्य जस्तै हुँदै गएको अवस्थामा अन्य सुविधाहरु जस्तै कम्प्युटर, ल्यापटप, फ्रिज, इन्टरनेट, सवारी साधन आदि सुविधाहरुको प्रयोग पनि उल्लेख्य मात्रामा बढ्दै गइरहेको छ । ९६.६ प्रतिशत घरधुरीमा टेलिफोन/मोबाईल फोनको सुविधा रहेको छ भने ८५.६ प्रतिशतमा टेलिभिजनको सुविधा रहेको छ । त्यस्तै ४३.२ प्रतिशत घरधुरीमा स्कुटर/मोटरसाइकल जस्ता दुई पांग्रे सवारी रहेको छ भने ३०.५ प्रतिशत घरमा रेडियो, २७.८ प्रतिशतमा फ्रीज, २४ प्रतिशतमा कम्प्युटर/ल्यापटप, १५.२ प्रतिशतमा इन्टरनेट, ९.६ प्रतिशतमा सौर्य उर्जा तथा ६.३ प्रतिशतमा चार पांग्रे सवारी साधनको सुविधा उपलब्ध रहेको छ ।

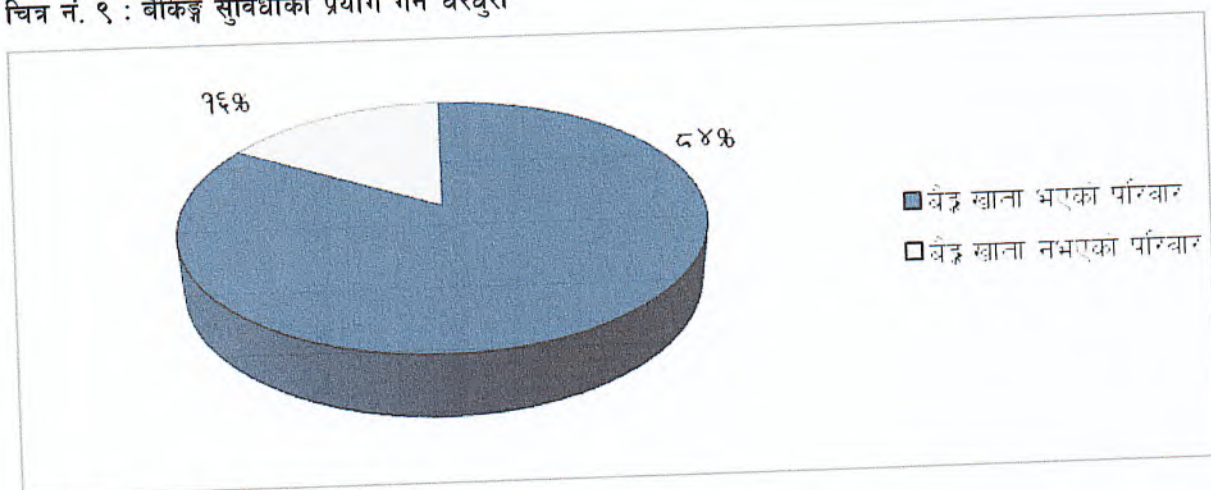
टेबल नं. १४ : गाउँपालिकाको घरपरिवारमा उपलब्ध सुविधाहरु

घरमा उपलब्ध सुविधाहरु	प्रतिशत
टेलिभिजन	८५.६
टेलिफोन/मोबाइल फोन	९६.६
रेडियो	३०.५
कम्प्युटर/ल्यापटप	२४.०
फ्रीज	२७.८
इन्टरनेट	१५.२
स्कुटर/मोटरसाइकल/ साइकल	४६.२
चार पाङ्ग्रे सवारी साधन	३.३
सौर्य उर्जा	९.६

९. बैकिङ्ग सुविधाको प्रयोग

राष्ट्रको आर्थिक व्यवस्थालाई सबलिकरण र सुदृढ गर्न बैकिङ्ग क्षेत्रको विशेष भूमिका हुन्छ । हाम्रो जस्तो मुलुकमा बैकिङ्ग क्षेत्रबाट पुऱ्याएको सेवाबाट जनताको आर्थिक र सामाजिक विकासमा सहयोग पुगेको देखिन्छ। यसै सन्दर्भमा वडामा रहेका घरधुरीहरुको बैकिङ्ग स्थितिको अध्ययन गर्दा यस वडाका ६७९ घरधुरीमा ८४ प्रतिशत घरधुरीको परिवारको कम्तीमा एक जना सदस्यको नाममा बैङ्क खाता रहेको पाईयो भने बाँकी १६ प्रतिशत परिवारको कुनै पनि सदस्यको नाममा कुनै बैङ्क खाता नरहेको पाईयो ।

चित्र नं. ९ : बैकिङ्ग सुविधाको प्रयोग गर्ने घरधुरी



१०. कृषियोग्य जमिन भएका घरपरिवार

करिब ६३ प्रतिशत जनसंख्या रोजगारी तथा जीविकाको लागि निर्भर रहेको एवम् कुल गार्हस्थ्य उत्पादनमा करिब ३२ प्रतिशत योगदान रहेको नेपालको कृषि क्षेत्रमा साना र मझौला किसानहरुको बढी संलग्नता रहेको छ । कृषि प्रणालीमा आधुनिकरण नहुनु, बढ्दो लागत, भूमिको खण्डिकरण, यसमा संलग्न कृषकहरुको उत्पादकत्व कम रहदा यस क्षेत्रबाट श्रमशक्तिको पलायन बढ्दो छ । बढ्दो जनसंख्याको चापलाई धान्न सक्ने गरि खाद्य तथा अन्य आधारभूत आवश्यकता पूरा गर्न कृषि उत्पादन र उत्पादकत्व बढाउनु पर्ने जरुरी रहेको छ । देशको सर्वाङ्गिक विकासको लागि कृषि एक महत्वपूर्ण क्षेत्र भएता पनि बढ्दो शहरीकरण र बसाई सराईले गर्दा कृषि योग्य जमिन कमी हुँदै गईरहेको छ । यस वडाका ८६.६ प्रतिशत (५८८) घरधुरीको कृषियोग्य जमिन रहेको छ भने १३.४ प्रतिशतको (९१ घरधुरी) कृषियोग्य जमिन रहेको छैन । यसरी हेर्दा मुख्य आम्दानीको श्रोतमा कृषि पेशा अवलम्बन गर्ने जनसंख्या थोरै भएपनि अतिरिक्त आम्दानीको श्रोतको रूपमा अबै पनि कृषि रहेको अनुमान गर्न सकिन्छ ।

टेबल नं. १५ : गाँउपालिकामा कृषियोग्य जमिन भएका घरधुरी

कृषियोग्य जमिन	प्रतिशत
कृषियोग्य जमिन भएको परिवार	८६.६
कृषियोग्य जमिन नभएको परिवार	१३.४
जम्मा	१००

११. महिलाको नाममा जग्गा-जमिन

महिलाहरूको आर्थिक, सामाजिक विकास र शशक्तिकरणको लागि संविधानमा महिलाको हक प्रत्याभूत गरिएको छ । विविध सरकारी प्रयासका कारण महिला घरधुरी २५.७ प्रतिशत, सम्पत्ति माथि महिलाको स्वामित्व २६ प्रतिशत, निजामती प्रशासनमा महिलाको प्रतिनिधित्व १७ प्रतिशत र श्रम रहभागिता दर ५४ प्रतिशत पुगेको छ । यसै परिप्रेक्ष्यमा यस वडामा गरिएको घरधुरी सर्वेक्षणले यस क्षेत्रमा जम्मा २८ प्रतिशत मात्र महिलाको नाममा जमिन रहेको पाईएको छ । यसरी हेर्दा यस वडामा अझै पनि सम्पत्ति र श्रोतमा महिलाको समान सहभागिता र स्वामित्व हुन नसकेको देखिन्छ ।

टेबल नं. १६ : गाँउपालिकामा महिलाको नाममा जग्गा-जमिन भएको घरधुरी

महिलाको स्वामित्व	प्रतिशत
महिलाको नाममा जमिन भएको परिवार	२८
महिलाको नाममा जमिन नभएको परिवार	७२
जम्मा	१००

१२. घरपालुवा पशुपंक्षी भएका घरपरिवार

पशुपंक्षी पालन क्षेत्रले देशको कुल गार्हस्थ उत्पादनमा करिब ११ प्रतिशत र कुल कृषि गार्हस्थ उत्पादनमा २६.८ प्रतिशत योगदान गर्दै आएको सन्दर्भमा यस क्षेत्रको विशेष आर्थिक महत्व रही आएको छ । तीव्र शहरीकरण, नेपालीहरूको आय आर्जनमा भएको वृद्धि, खाद्य व्यवहारमा परिवर्तन तथा पशुजन्य खाद्य पदार्थको माग बढिरहेको सन्दर्भमा पशुपंक्षी सम्बन्धी अध्ययन एक चासोको विषय हो । यस गाँउपालिकामा नगरपालिकाको अन्य क्षेत्र भन्दा पशुपालनलाई बढी जोड दिएको पाईन्छ । खेती र पशुपालनमा संलग्न परिवारले यसलाई केहि मात्रामा आर्थिक अवस्था सुधार गर्ने उपायको रूपमा पनि लिने गरेको पाईन्छ ।

ग्रामीण क्षेत्रबाट शहरी क्षेत्रमा रुपान्तरण हुँदै गर्दा पनि यहाँ पशुपालनमा संलग्न घरधुरी पनि उल्लेख्य मात्रामा रहेका छन् । विशेषगरी ग्रामीण समाज, जङ्गल क्षेत्र नजिक, घाँस, चरण आदिको उपलब्धता आदिका कारणले पनि यस क्षेत्रमा पशुपालन उल्लेख्य मात्रामा रहेको छ । यहाँको ५९.१ प्रतिशत घरधुरीमा घरपालुवा पशुपंक्षी रहेको पाईएको छ । यी मध्ये ४३ प्रतिशत घरधुरीमा खसी/बाखा/भेडा भएको, २५.९ प्रतिशतमा कुखुरा/हाँस भएको, १९.४ प्रतिशत घरधुरीमा गाई/गोरु भएको, ०.९ प्रतिशतमा भैसी/रांगा भएको, ०.४ प्रतिशतमा सुंगुर/बुंगुर दूध भएको तथा ०.४ प्रतिशतमा अन्य घरपालुवा पशुपंक्षी भएको परिवार रहेको छ । ४०.९ प्रतिशत घरधुरीमा कुनै घरपालुवा पशुपंक्षी रहेको छैन ।

टेबल नं. १७ : गाँउपालिकामा घरपालुवा पशुपंक्षी भएका घरपरिवार तथा तिनका प्रकार

घरपालुवा पशुपंक्षी	प्रतिशत
घरपालुवा पशुपंक्षी भएको परिवार	५९.१
घरपालुवा पशुपंक्षी नभएको परिवार	४०.९
जम्मा	१००
पालिएका पशुपंक्षीका प्रकार	
गाई/गोरु भएको घर	१९.४
भैसी/रांगा भएको घर	०.९
खसी/बाखा/भेडा भएको घर	४३.०
सुंगुर /बुंगुर भएको घर	०.४
कुखुरा/हाँस भएको घर	२५.९
अन्य पशुपंक्षी भएको घर	०.४

खण्ड ग : वातावरण तथा स्वास्थ्य

१. वातावरण सम्बन्धी विवरण

स्वच्छ, सफा एवं स्वस्थ वातावरण मार्फत दिगो विकास गरी वातावरण मैत्री बडा तथा नगरपालिका बनाउन वातावरण संरक्षण गर्नु अपरिहार्य छ । साथै जलवायु परिवर्तन अनुकूलित विकास प्रकृया अगाडी बढाउनु पर्ने अवधारण अनुरूप मानवीय क्रियाकलाप वातावरणीय पक्षमा सकारात्मक असर पार्ने प्रकारको भईरहेको छ । हानिकारक फोहरमैला व्यवस्थापन, विषादीको कम प्रयोग, वातावरण मैत्री उद्योग तथा प्रविधिको प्रयोग,

बबई गाउँपालिकाको प्रोफाइल(३१)

वातावरण शिक्षा तथा सन्देशमूलक समग्री उत्पादन र प्रचार प्रसार, वातावरणीय सरसफाई र संरक्षण तथा जनवायु परिवर्तन क्षेत्रमा संस्थागत क्षमता सुदृढिकरण जस्ता विविध कार्यहरूको थालनी राम्रो सुचकको रूपमा लिन सकिन्छ ।

१.१ घर परिसरमा रुख-बिरुवा

बबई गाँउपालिकाले आफ्नो क्षेत्रको वातावरणलाई स्वच्छ, सफा र हराभरा बनाउने नीति लिएर अगाडी बढेको छ । गाँउपालिकाले स्थानीय बासिन्दाहरूलाई आफ्नो घर परिसरमा रुख विरुवा लगाउन प्रोत्साहन गरिरहेको छ र विभिन्न किसिमका विरुवाहरू पनि वितरण गरिएको परिप्रेक्ष्यमा यस गाँउपालिकालमा गरिएको घरधुरी सर्वेक्षणमा केहि वातावरणसंग सम्बन्धित विवरणहरू पनि सङ्कलन गरेको थियो । जसअनुसार सर्वेक्षणबाट जम्मा घरधुरी मध्ये जम्मा ७४.५% को घर परिसरमा विभिन्न किसिमका रुख-बिरुवाहरू लगाईएको पाईयो ।

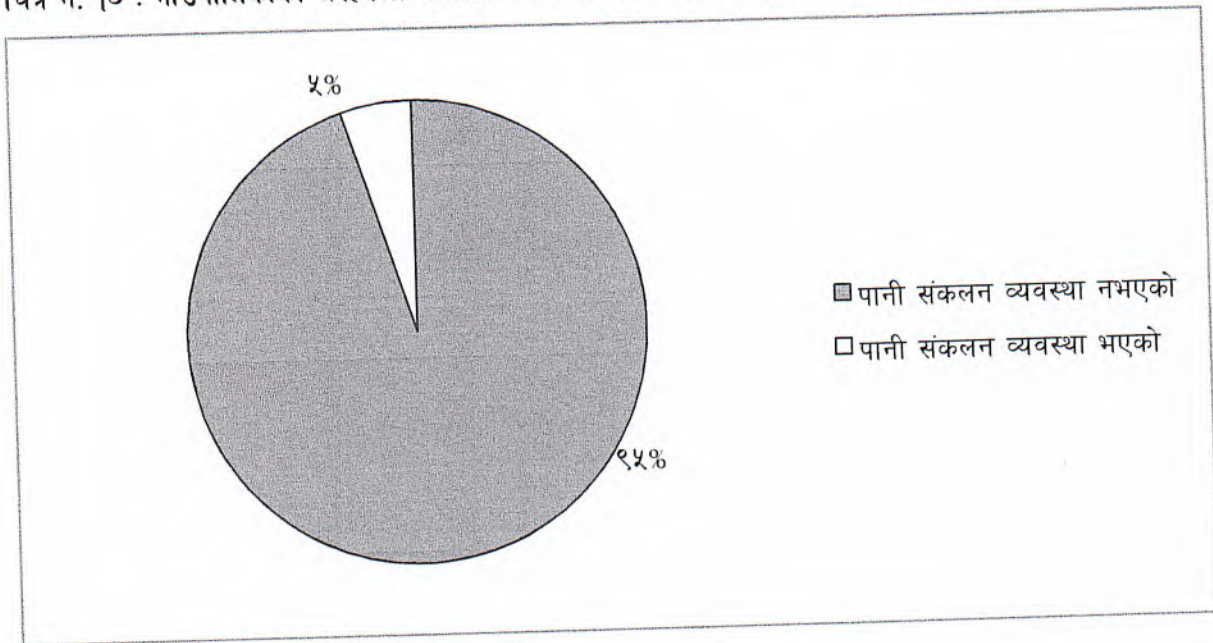
टेबल नं. १८ : गाँउपालिकामा रहेका घरका परिसरमा रुख विरुवा भए-नभएको अवस्था

घर परिसरमा रुख विरुवा	प्रतिशत
घर परिसरमा रुख विरुवा भएको	७४.५
घर परिसरमा रुख विरुवा नभएको	२५.५
जम्मा	१००

१.२ वर्षातको पानी संकलन तथा भण्डारण

परम्परागत रूपमै हाम्रो खेतीपाती आकाशे पानीमा निर्भर हुदै आईरहेको छ । अर्को तिर पानीको स्रोतको सिमितताले दैनिक घरायसी प्रयोजन तथा करेशाबारी आदिमा खेती गर्नको लागि कठिनाई हुदै गईरहेको छ । यसको समाधानको रूपमा वैकल्पिक उपायहरू जस्तै थोपा सिचाई, हाते पम्प तथा आकाशे पानी सङ्कलन गरी प्रयोगमा ल्याउन सकिन्छ । आकाशे पानी सङ्कलन स्थिति हेर्दा वडाका अधिकांश घरहरूमा वर्षातको समयमा आकाशको पानी संकलन गर्ने व्यवस्था नभएको पाईयो । सर्वेक्षणमा जम्मा ५% मा मात्र आकाशको पानी संकलन गर्न व्यवस्था मिलाईएको पाईयो भने बाँकी ९५% घरधुरीमा यो व्यवस्था नभएको पाईयो ।

चित्र नं. १० : गाउँपालिकाका घरहरूमा वर्षातको पानी संकलन तथा भण्डारण व्यवस्था

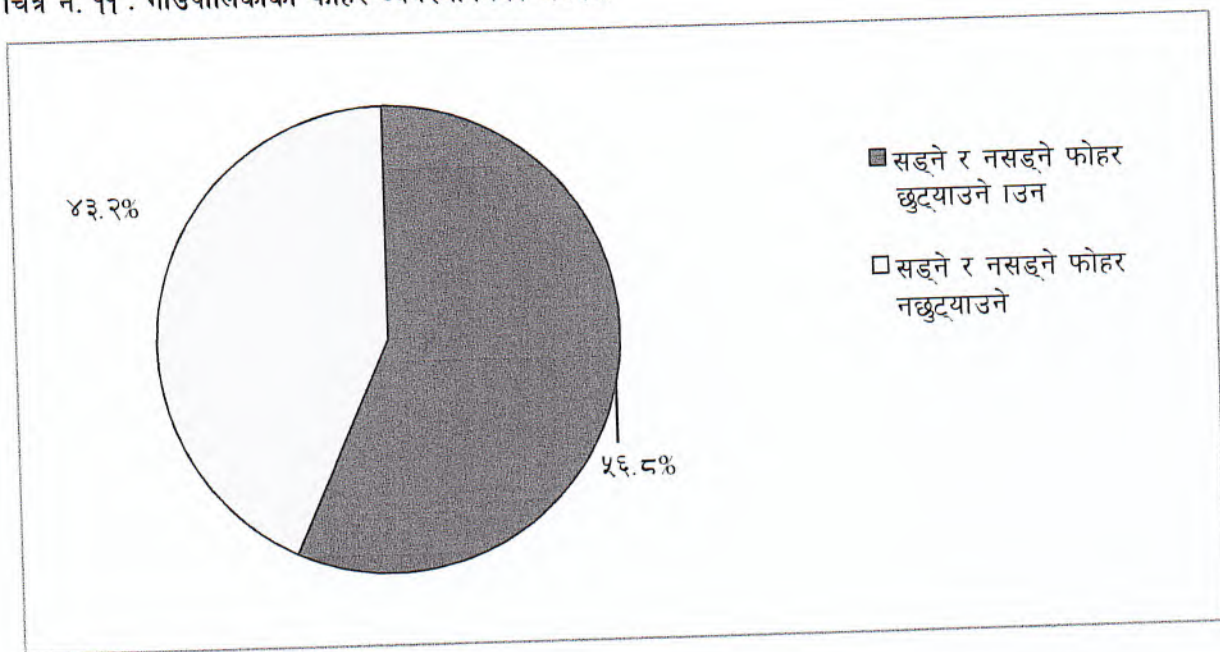


१.३ फोहर मैला व्यवस्थापन

प्रकृति, वातावरण र मानव स्वास्थ्य विचको अन्तर सम्बन्धमा अहम भूमिका खेल्ने फोहर मैलाको व्यवस्थापनले मानव जीवन दीर्घायु बनाउन सहयोग पुग्छ । बढ्दो जनसंख्या सगै बढिरहेको फोहरमैलाको कारणले वातावरण प्रदुषण, विभिन्न प्रकारको रोगको कारण अस्वस्थ, खेती योग्य भूमिको क्षयीकरण आदि हुने सन्दर्भमा यस वडामा फोहरमैला व्यवस्थापन सम्बन्धी जानकारी पनि लिईएको थियो । सर्वेक्षणबाट ५६.८% घरघुरीले सड्ने र नसड्ने फोहरलाई छुट्याएर राख्ने गरेको पाईयो भने ४३.२% घरघुरीले नछुट्याउने बताए ।

।

चित्र नं. ११ : गाउँपालिकाको फोहर व्यवस्थापनको अवस्था



१.४ फोहर मैला व्यवस्थापन विधि

घरायसी फोहर मैला व्यवस्थापन कसरी गर्नहुन्छ भन्ने प्रश्नमा ३५ प्रतिशत घरधुरीमा कम्पोष्ट गर्ने, ५२ प्रतिशत घरधुरीमा फोहर जलाएर व्यवस्थापन गर्ने बताए । साथै, २ प्रतिशत घरधुरीमा भने नजिकको खोलामा लगी फाल्ने र ३ प्रतिशत घरधुरीले सार्वजनिक ठाँउमा फाल्ने बताए ।

टेबल नं. १९ : गाउँपालिकामा फोहर मैला व्यवस्थापनको अवस्था

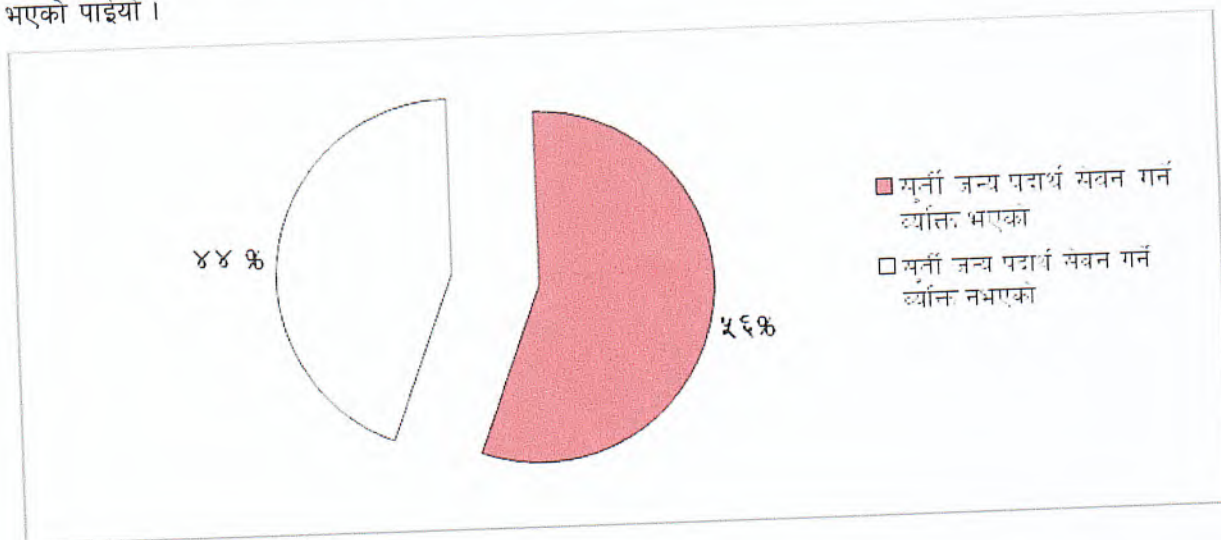
फोहर मैला व्यवस्थापन विधि	प्रतिशत
कम्पोष्ट	३५
फोहर जलाउने	५२
नगरपालिकाको गाडीमा पठाउने	८
नजिकको खोला-ढलमा फाल्ने	२
सार्वजनिक ठाँउमा फाल्ने	३
जम्मा	१००

२. स्वास्थ्य सम्बन्धी विवरण

गुणस्तरीय स्वास्थ्य सेवामा सबै जनताको पहुँच मार्फत स्वस्थ र सबल नागरिक विकास गर्दै सबै वर्ग, क्षेत्र र समुदायका नागरिकहरूको आधारभूत स्वास्थ्य सेवा निःशुल्क रूपमा उपलब्ध गराउने, शिशु तथा बाल मृत्यु दर घटाउने, औषत आयु बढाउने र पोषणयुक्त खाना उपलब्धता स्वास्थ्य क्षेत्रका प्रमुख कार्यहरू हुन् । राज्यको स्वास्थ्य सम्बन्धी नीति तथा रणनीति एवम् दिगो विकासको अवधारणा अन्तर्गत पनि स्वास्थ्य सेवाहरू विश्वव्यापी पहुँच सुनिश्चित गर्ने लक्ष्य राखेको परिप्रक्ष्यमा समुदायमा व्याप्त विभिन्न रोगहरूको समयमै निदानको लागि समुदाय स्तरमै गुणस्तरीय स्वास्थ्य सेवाको पहुँच पुर्याउने नेपाल सरकारले पहिलो प्राथमिकतामा राखेको छ । यसका लागि पनि स्थानिय स्तरमा स्वास्थ्यलाई असर गर्ने विविध कुराको तथ्याङ्क अद्यावधिक गर्नु आवश्यक हुन्छ ।

२.१ सुर्तीजन्य पदार्थ सेवन

नागरिकको स्वास्थ्यमा प्रतिकूल असर पार्ने सुर्तीजन्य पदार्थ तथा मदिरा जन्य पदार्थको विज्ञापन तथा प्रवर्द्धनमा बन्देज लगाउने सरकारी कानून तथा रणनीति भए पनि नेपालमा सुर्तीजन्य पदार्थको प्रयोगमा कमी आएको छैन । सुर्तीजन्य पदार्थ उत्पादन तथा बिक्री वितरणमा उच्च करद्वारा निरुत्साहित गर्ने सरकारी नीति भए पनि यसको प्रयोग व्यापक रूपमा भएको पाईन्छ । गाउँपालिकामा धुम्रपान/सुर्तीजन्य पदार्थ सेवनको अवस्था बारेको विवरण संकलन घरधुरी मध्ये ५६% घरधुरीमा धुम्रपान/सुर्तीजन्य पदार्थ सेवन गर्ने मानिस भएको पाईयो ।



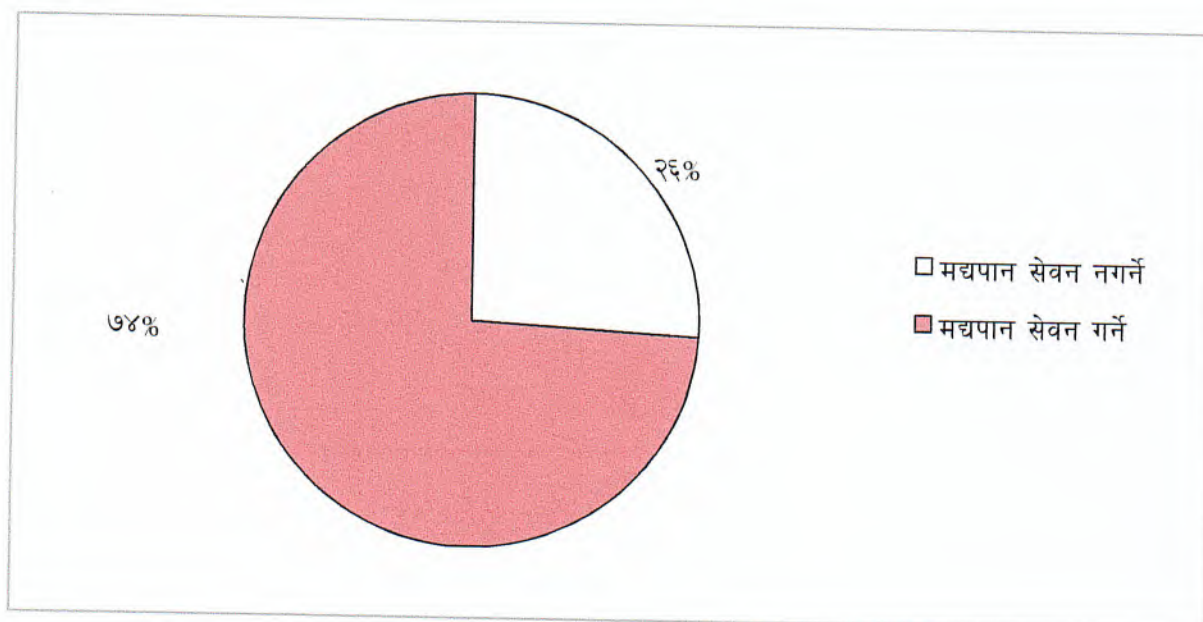
सुर्तीजन्य पदार्थ सेवन गर्ने जम्मा जनसंख्या

सर्वेक्षणले यस गाउँपालिकाको कूल जनसंख्याको १५.६ प्रतिशत जनसंख्याले धुम्रपान/सुर्तीजन्य पदार्थ सेवन गर्ने गरेको देखाएको छ ।

सुर्तीजन्य पदार्थ सेवन	प्रतिशत
सुर्तीजन्य पदार्थ सेवन गर्ने	१५.६
सुर्तीजन्य पदार्थ सेवन नगर्ने	८४.४
जम्मा	१००

२.२ मद्यपान सेवन

मद्यपान सेवन सम्बन्धी विवरण संकलन गर्दा ७४% घरधुरीका कुनै न कुनै सदस्यले मद्यपान सेवन गर्ने पाइयो । जसमा सबै भन्दा धेरै घरधुरीका कोही १ सदस्यले मद्यपान सेवन गर्ने पाइयो भने क्रमिक रूपमा केहि घरधुरीका कोही २ जना, ३ घरधुरीका कोही ३ जना र २ घरधुरीका कोही ४ जनाले मध्यपान सेवन गर्ने पाइयो ।



मद्यपान गर्ने जम्मा जनसंख्या

यस घरधुरी सर्वेक्षणले यस गाउँपालिकाको कूल जनसंख्याको ६७.१ प्रतिशत जनसंख्याले मद्यपान गर्ने गरेको देखाएको छ ।

टेबल नं. २१ : मद्यपान गर्ने गाउँपालिकाको जम्मा जनसंख्या

मद्यपान	प्रतिशत
मद्यपान सेवन गर्ने	६७.१
मद्यपान सेवन नगर्ने	३२.९
जम्मा	१००

२.३ अपाङ्गताको विवरण

नेपालमा कूल जनसंख्याको १.९४ प्रतिशत अपाङ्गता भएका व्यक्तिहरु रहेका छन् । अपाङ्गता भएका व्यक्तिहरु मध्ये शारीरिक अपाङ्गता भएका ३६.३ प्रतिशत रहेका छन् । नेपालको संविधानले अपाङ्गता भएका नागरिकलाई विविधताको पहिचान सहित मर्यादा र आत्मसम्मान पूर्वक जीवनयापन गर्न पाउने र सार्वजनिक सेवा तथा सुविधामा समान पहुँचको हक स्थापित गरेको छ । राज्यले समुदायमा आधारित पुर्नस्थापना कार्यक्रम, पूर्ण अशक्त र अति अशक्तहरुका लागि सामाजिक सुरक्षा भत्ता, व्यावसायिक तथा सीप मूलक तालिम, रोजगार तथा स्वरोजगार, निजामती सेवामा आरक्षण आदि कार्यक्रमहरु संचालन गरेको छ । शरीरका अङ्गहरु र शारीरिक प्रणालीमा भएको समस्याका कारण भौतिक, सामाजिक, सांस्कृतिक वातावरणका साथै सञ्चार समेतबाट सिर्जना भएको अवरोधसमेतले दैनिक क्रियाकलाप सामान्यरूपमा सञ्चालन गर्न एवं सामाजिक जीवनमा पूर्ण सहभागी हुन कठिनाई हुने अवस्थालाई अपाङ्गता भनिन्छ । राष्ट्रिय जनगणना २०६८ अनुसार बर्बई गाउँपालिकामा अपाङ्गताको अवस्थालाई हेर्दा अपाङ्गता भएको जनसंख्या ३.३२ प्रतिशत (९१३ जना) रहेको छ । जसमा शारिरिक अपाङ्गता भएका ३५२ (३८.५५ प्रतिशत), श्रवण, दृष्टिविहीन सम्बन्धी अपाङ्गता भएका १० (१.१० प्रतिशत), स्वर बोलाई सम्बन्धी समस्या भएका ६७ जना (७.३४ प्रतिशत) देखिन्छन् भने दृष्टि सम्बन्धी अपाङ्गता भएका २०४ जना (२२.३४ प्रतिशत) र बौद्धिक अपाङ्गता भएका ६ जना (०.६६ प्रतिशत) रहेको देखिन्छ । साथै मानसिक अपाङ्गता ४४ जना (४.८२ प्रतिशत) र बहु अपाङ्गता ६५ (७.१२ प्रतिशत) रहेका छन् । खासगरी व्यक्तिहरुमा अपाङ्गता हुने कारण आयोडिनयुक्त नुनको प्रयोगको कमी, ग्रामीण क्षेत्रमा मुख नधुने समस्याका कारण उत्पन्न त्वचअजकब रोग, दुर्घटना, जन्मजात, प्राकृतिक प्रकोप, कुपोषण, स्वास्थ्य उपचार नपाएर, द्वन्द्व वा युद्ध वा विस्फोटक पदार्थको प्रयोग आदि देखिएका छन् । जसलाई घटाउन प्रतिरोधात्मक र उपचारात्मक दुवै कार्यहरु गरिनुपर्दछ । नेपालले अपाङ्गता भएका व्यक्ति तथा

बर्बई गाउँपालिकाको प्रोफाइल (३७)

बालबालिकाहरूको हक हित र अधिकारको संरक्षण एवं सम्बर्द्धन र विकास गर्न १९ वटा क्षेत्रलाई समेटेी अपाङ्ग संरक्षण तथा कल्याण ऐन, २०३९ र अपाङ्गतासम्बन्धी कार्ययोजना, २०६३ तयार गरी कार्यान्वयनमा ल्याएको छ । त्यसै गरी २०६६ पुस १२ गते नेपालले अपाङ्गता भएका व्यक्तिहरूको अधिकारसम्बन्धी संयुक्त राष्ट्र संघीय महासन्धी, २००६ लाई अनुमोदन गरेको छ । २०६८ सालको जनगणना अनुसार नेपालमा कुल जनसंख्याको १.९४ प्रतिशत (५,१२,३२१ जना) जनसंख्यामा कुनै न कुनै प्रकारको अपाङ्गता देखिएको छ । जसमध्ये शारीरिक अपाङ्गता ३६.३ प्रतिशत, दृष्टिविहीन १८.५ प्रतिशत, मानसिक अपाङ्गता ६ प्रतिशत, बौद्धिक अपाङ्गता २.९ प्रतिशत, बहु अपाङ्गतामा ७.५ प्रतिशत रहेको छ । सरकारले अपाङ्गता परिचयपत्र वितरण निर्देशिकासमेत जारी गरी वितरण गरिरहेको छ । अपाङ्गता परिचयपत्र वितरण गर्नका लागि अपाङ्गता भएका व्यक्तिहरूलाई अपाङ्गताका आधारमा शारीरिक अपाङ्गता, दृष्टिविहीन र न्यून दृष्टियुक्त, स्वरबोलाई सम्बन्धी अपाङ्गता, सुस्त श्रवण र बहिरा, श्रवण दृष्टिविहीनता, मानसिक अपाङ्गता बौद्धिक अपाङ्गता, बहुअपाङ्गता गरी सात किसिमले र गार्म्भीयताका आधारमा तह क (रातो रङको परिचयपत्र), तह ख (नीलो रङको परिचयपत्र), तह ग पहेलो रङको परिचयपत्र र तह घ (सेतो रङको परिचयपत्र) गरी चार तहमा विभक्त गरी परिचय पत्र वितरण गर्ने कार्य सुरु गरिएको छ । हालसम्म यो समुदायको सामाजिक आर्थिक अवस्थामा परिवर्तन ल्याउन केही सामान्य आयमुलक र सिपमुलक तालिमहरू सञ्चालन गरिएता पनि यिनीहरूको आत्मविश्वासलाई बढाउन र समुदायबाट हुने गरेको उपेक्षाबाट मुक्त राख्न स्थानीय स्रोत साधन र निकायहरूमा यो समुदायको पहुँच पुऱ्याउन विभिन्न कार्यक्रम ल्याउनु पर्ने देखिन्छ । यस बबई गाउँपालिकामा भएको अपाङ्गताको विवरण लाई तल तालिकामा उल्लेख गरिएको छ ।

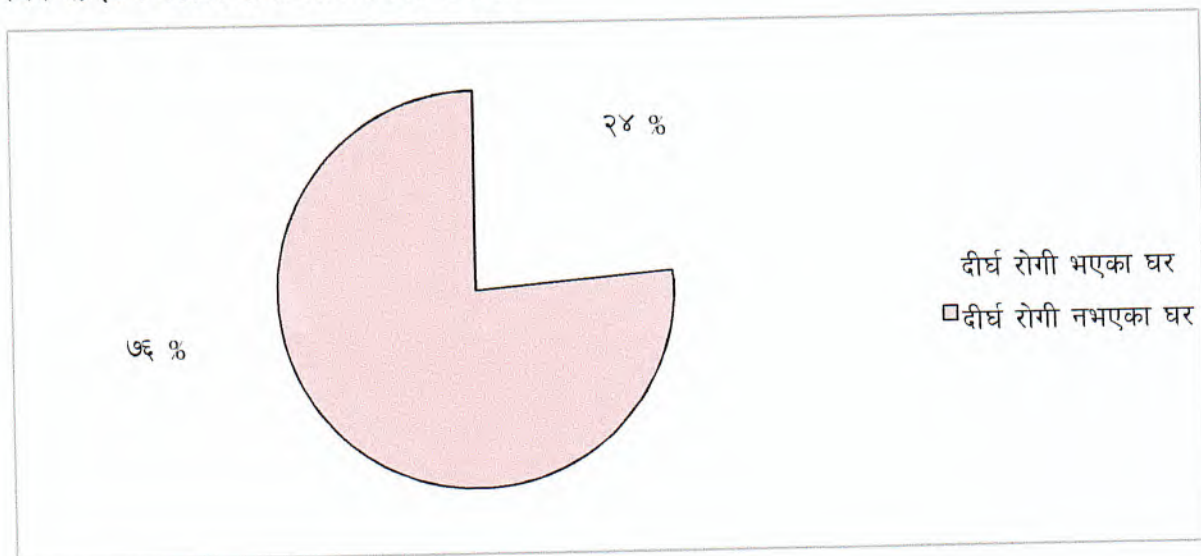
टेबल नं. २२ अपाङ्गताको विवरण

	शारीरिक अपाङ्गता	दृष्टी सम्बन्धी अपाङ्गता	श्रवण सम्बन्धी अपाङ्गता	श्रवण, दृष्टिविहीन अपाङ्गता	स्वरबोलाई सम्बन्धी अपाङ्गता	मानसिक अपाङ्गता	बौद्धिक अपाङ्गता	बहु अपाङ्गता	जम्मा
पुरुष	१९३	९९	७१	६	३६	२६	४	३५	४७०
महिला	१५९	१०५	९४	४	३१	१८	२	३०	४४३
जम्मा	३५२	२०४	१६५	१०	६७	४४	६	६५	९१३
प्रतिशत	३८.५५	२२.३४	१८.०७	१.१०	७.३४	४.८२	०.६६	७.१२	१००.००

२.४ नसर्ने रोगको अवस्था

नसर्ने रोग यस्ता रोगहरु हुन् जुन लामो अवधि र साधारणतया सुस्त गतिमा प्रभाव पार्ने गर्दछ । मृत्यु निम्त्याउने रोगहरु मध्ये नसर्ने रोग पहिलो स्थानमा पर्दछ । ७६ प्रतिशतमा दीर्घ रोगी नभएका पाइयो । नसर्ने रोगहरु विशेष गरी अस्वस्थकर जीवन शैली वा जोखिमपूर्ण व्यवहारहरु जस्तै सूतीजन्य पदार्थको सेवन, मदिरापान, अपर्याप्त शारीरिक सक्रियता, अस्वस्थकर खानपिन आदि कारणबाट लाग्दछ । बर्बई गाँउपालिकामा दीर्घ/नसर्ने रोग सम्बन्धी विवरण संकलन गर्दा २४% घरधुरीका कुनै न कुनै सदस्यमा दीर्घ/नसर्ने रोग लागेको पाइयो ।

चित्र नं. १४ : बडामा दीर्घ/नसर्ने रोगको अवस्था



२.५ स्वास्थ्य सेवाको प्रयोग

भौगोलिक र जनसंख्याको अनुपातका आधारमा मापदण्ड बनाई बढीमा ३० मीनेट दूरीमा कम्तिमा एक गाउँ एक स्वास्थ्य संस्था स्थापना गरिने विषयमा राष्ट्रिय स्वास्थ्य नीति २०७१ मा उल्लेख गरिएको छ । स्वास्थ्य सेवाका लागि स्थानीय सरकारलाई अधिकार सम्पन्न र जनउत्तरदायी बनाउँदै स्वास्थ्य संस्थाबाट प्रदान गर्ने सेवा गुणस्तरीय, प्रभावकारी र भरपर्दो ढङ्गले लागु गर्दै जाने नीति अन्तर्गत अस्पताल, प्राथमिक स्वास्थ्य केन्द्र, स्वास्थ्य चौकीबाट सेवा प्रदान गरिदै आइरहेको छ भने निजी क्षेत्र अन्तर्गत प्राईभेट अस्पताल, पोली क्लिनिक, औषधी पसलहरुबाट सेवा पुऱ्याउदै आइरहेका छन् । यसै सन्दर्भमा यस गाँउपालिकाका बासिन्दाहरुलाई विरामी पर्दा सबै भन्दा पहिले उपचारका लागी कहाँ जानु हुन्छ भन्ने स्वास्थ्य सेवा सम्बन्धी प्रश्नमा

बर्बई गाउँपालिकाको प्रोफाइल(३९)

५८.४% घरका सदस्यले अस्पताल जाने बताए भने ३८.९% घरकाले सरकारी हेल्थ पोष्ट, २३% घरका सदस्य धामी भक्तीकोमा जाने बताए ।

टेबल नं. २३ : गाँउपालिकाका बासिन्दा विरामी पर्दा उपचारका लागि सर्वप्रथम जाने ठाउँ

उपचार गर्न जाने ठाउँ	प्रतिशत
सरकारी हेल्थ पोष्ट	३४.९०
औषधी पसल	२.७०
अस्पताल	५८.४०
निजी क्लिनिक	९.८०
धामी भक्ती	३.००
जम्मा	१००.००

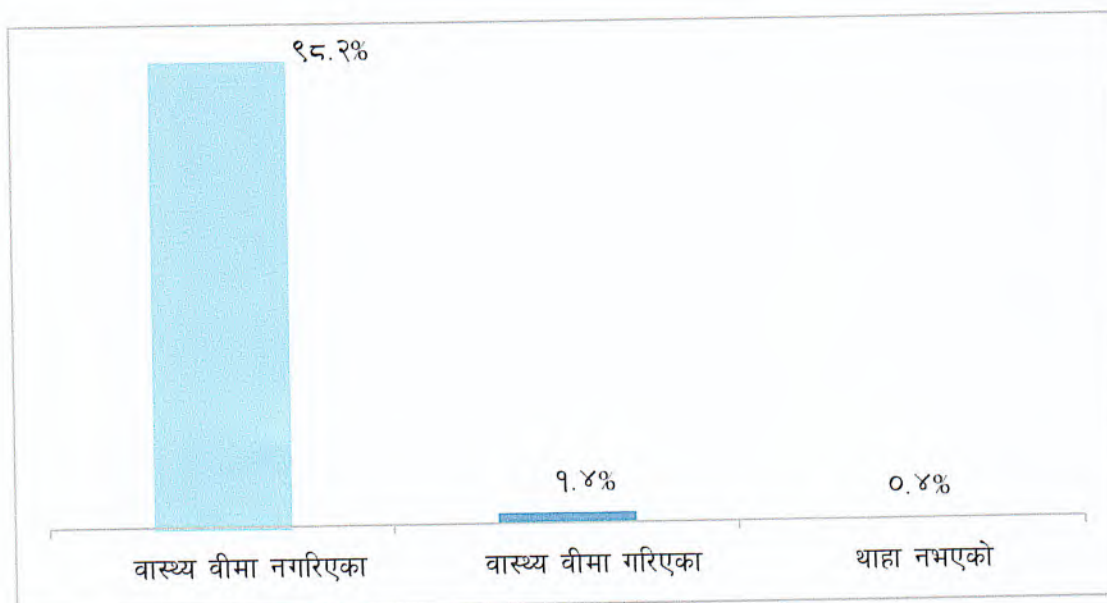
२.६ सरकारी स्वास्थ्य संस्थाको स्थिति

स्वास्थ्य संस्थाको पहुँच/पायकताले पनि सरकारी स्वास्थ्य सेवा उपभोगमा प्रभाव पार्ने हुँदा सर्वेक्षणमा तपाईंको घरबाट नजिकको सरकारी स्वास्थ्य संस्था जान कति समय लाग्छ भन्ने प्रश्नमा सबै भन्दा धेरै ५९% घरका सदस्यले आधा घण्टा भन्दा कम समयमा पुग्ने बताए । त्यस्तै ४२.६% घरका सदस्य आधा घण्टा देखि १ घण्टा र (६.४% घरका सदस्यले १ घण्टा भन्दा बढी समयमा सरकारी स्वास्थ्य संस्था पुग्ने बताए । यसरी हेर्दा यस वडामा अवस्थित सरकारी स्वास्थ्य संस्था (हेल्थ पोष्ट) उचित दुरीमा नै रहेको देखिन्छ ।

२.७ स्वास्थ्य बीमा

आर्थिक रुपमा सबल नभएका नागरिकहरुलाई राहत प्रदान गर्न धेरै जसो देशहरुमा सामाजिक बीमा योजना सञ्चालन गर्दै आएका छन् । आधारभूत रुपमा रहेको स्वास्थ्य सेवा निकै खर्चिलो हुनु र अधिकांश परिवारको आर्थिक अवस्था कमजोर रहेको सन्दर्भमा स्वास्थ्य बीमाको सान्दर्भिकता देखिन्छ । हरेक नागरिकको असल स्वास्थ्य, स्वच्छ वातावरण तथा गुणस्तरीय स्वास्थ्य सेवा उपलब्ध गराउने उद्देश्य राखी यस ववई गाँउपालिका अगाडी बढिरहेको छ । राष्ट्रिय स्वास्थ्य लेखाको तथ्याङ्क हेर्दा स्वास्थ्य सेवाका लागि घरपरिवारले बबई गाँउपालिकाको प्रोफाइल(४०)

प्रत्यक्ष रुपमा गरिने खर्च सरकारी तथा गैह्र सरकारी क्षेत्रबाट गरिने खर्च भन्दा अधिक देखिएको छ । तसर्थ जनताको उपचार खर्च व्यवस्थापन गर्ने दिगो र भरपर्दो समाधानको उपाय भनेको स्वास्थ्य वीमा नै हो । पैसा नभएर उपचारबाट बञ्चित हुनु पर्ने अवस्थाबाट जनतालाई छुटकारा दिन नेपाल सरकार स्वास्थ्य मन्त्रालय स्वास्थ्य वीमा बोर्ड मार्फत आवश्यक ऐन कानुन, निर्देशिका बनाई 'सामाजिक स्वास्थ्य सुरक्षा कार्यक्रम' सञ्चालन भइरहेको छ । निकट भविष्यमै यस पालिकामा पनि स्वास्थ्य वीमा कार्यक्रम लागु हुन लागि रहेको परिप्रेक्षमा यस सम्बन्धी अध्ययन घरघुरी सर्वेक्षणमा गरिएको छ ।



परिच्छेद -४ सार्वजनिक विवरण

४.१ धार्मिक स्थल सम्बन्धी विवरण

क्र.सं.	धार्मिक स्थलको नाम	ठेगाना	कैफियत
१.	धागे छहरा	वडानम्बर ४	
२.	गौरीशंकरशिवालय मन्दिर	वडानम्बर ३	
३.	नव दुर्गा मन्दिर	वडानम्बर ३	
४.	पुरन्धारा भरना	वडानम्बर ५	
५.	कालिमाटी मन्दिर	वडानम्बर ५	
६.	शिव मन्दिर	वडानम्बर ६	
७.	रातोपेरा	वडानम्बर ७	
८.	बाँके राष्ट्रिय निकुञ्ज	वडानम्बर ७	
९.	भुइयार थान	वडानम्बर ७	
१०.	बराह क्षेत्र	वडानम्बर ७	
११.	कालीमाई मन्दिर	वडानम्बर ७	
१२.	कुहिरो तलाउ	वडानम्बर ७	
१३.	चर्च	वडानम्बर ७	
१४.	चमेरो गुफा	वडानम्बर ७	
१५.	देउती मन्दिर	वडानम्बर ७	
१६.	शिव मन्दिर	वडानम्बर ७	

४.२ वन उपभोक्ता समिति वा समुह सम्बन्धि विवरण

क) मनसुना सामुदायिक वन	वडानम्बर २
ख) तिनतले सामुदायिक वन	वडानम्बर २
ग) शोभाखुरे सामुदायिक वन	वडानम्बर २
घ) ओखलढुङ्गा सामुदायिक वन	वडानम्बर ३
ङ) सल्लीकोट सामुदायिक वन	वडानम्बर २/३
च) चित्तलगौरा सामुदायिक वन	वडानम्बर ४
छ) मधुरा सल्लीकोट सामुदायिक वन	वडानम्बर ४/५
ज) पूर्व हापुरे सामुदायिक वन	वडानम्बर ४/५
झ) पदमपुर सामुदायिक वन	वडानम्बर ४/५
ट) खयरभट्टी सामुदायिक वन	वडानम्बर ५
ठ) हुरुम सल्लेरी सा.व.	वडानम्बर ५
ड) महिला हरियाली सा.व.	वडानम्बर ५
ढ) देविडाँडा सा.व.	वडानम्बर ५
ण)कालापानी सा.व.	वडानम्बर ५
त)बाघदैला सामुदायिक वन	वडानम्बर ६
थ) पनेसुवा सा.व.	वडानम्बर ६
द) सातपोखरी सा.व.उ.स	वडानम्बर ७
ध) भारगजेरी सा.व.उ.स	वडानम्बर ६/७
न) लक्ष्मी सा.व.उ.स	वडानम्बर ७
प) सम्भना सा.व.उ.स	वडानम्बर ७

४.३ खानेपानी उपभोक्ता समिति वा समुह सम्बन्धि विवरण

क) धागो छहराखानेपानी	वडानम्बर २
ख) सिसापानी खानेपानी	वडानम्बर २
ग) ततने खानेपानी	वडानम्बर ३
घ) घट्टेखोला तरुलेखानेपानी	वडानम्बर ३
ङ) हापुरे खानेपानी बवई-४	वडानम्बर ४

च) हापुरे खानेपानी बवई-५	वडानम्बर ५
छ) बबरपुरखानेपानी	वडानम्बर ५
ज) शिवशक्ति खानेपानी	वडानम्बर ७
झ) वनसुके खानेपानी	वडानम्बर ७

४.४ महिला समूह/कृषक समूह सम्बन्धि विवरण

क) आशीर्वाद आमा समूह	बवई-२ गजमतपुर
ख) छहरा आमा समूह	बवई-२ वगाले
ग) सगरमाथा आमा समूह	बवई-२ ताले
घ) जलजला आमा समूह	बवई-३ हंशपुर
ङ) प्रगतिशील आमा समूह	बवई-३ पतेरी
च) सारदा आमा समूह	बवई-३ पतेरी
छ) प्रगति आमा समूह	बवई-४
ज) महिला उत्थान एकारुप आमा समूह	बवई-४
झ) नमुना स्वास्थ्य आमा समूह	बवई-४
ञ) पूर्व हापुरे आमा समूह	बवई-५
ट) पदमपुर आमा समूह	बवई-५
ठ) बबरपुरआमा समूह	बवई-५
ड) आइरन स्वास्थ्य आमा समूह	बवई-६
ढ) एकता स्वास्थ्य आमा समूह	बवई-६
ण) महिला शान्ति स्वास्थ्य आमा समूह	बवई-६
त) नमुना स्वास्थ्य आमा समूह	बवई-६
थ) सृजनशील स्वास्थ्य आमा समूह	बवई-६
द) कामना स्वास्थ्य आमा समूह	बवई-६
ध) प्रगतिशील स्वास्थ्य आमा समूह	बवई-७
न) हरियाली स्वास्थ्य आमा समूह	बवई-७
प) चुरे भावर स्वास्थ्य आमा समूह	बवई-७
फ) शुभकामना स्वास्थ्य आमा समूह	बवई-७

व) भरना स्वास्थ्य आमा समूह	बबई-७
भ) समाज सुधार स्वास्थ्य आमा समूह	बबई-७
म) रातो गुलाव स्वास्थ्य आमा समूह	बबई-७
य)मिलिजुली स्वास्थ्य आमा समूह	बबई-७
र) छरछिमेकी स्वास्थ्य आमा समूह	बबई-७
ल) प्रगतिशील स्वास्थ्य आमा समूह	बबई-७

४.५ सामुदायिक भवन/पाटी पौवा

क) घट्टेखोला स्कूल चौतारा	वडानम्वर ३
ख) धनुवास चौतारा	वडानम्वर ३
ग) हंशपुर चौतारा	वडानम्वर ३
घ) तिते बबई युवा क्लव प्रतिकालय	वडानम्वर ५
ङ) प्रतिकालय	वडानम्वर ७
च) पिपल चौतारा	वडानम्वर ७
छ) प्रतिकालय	वडानम्वर ७

४.६ सार्वजनिक धारा/पोखरी/ताल/नदी नाला

- क) च्याटी खोला
- ख) कृष्णपुर
- ग) मलै खोला
- घ) काला खोला
- ङ) रामपुर
- च) ट्वाड खोला
- छ) कल्लेरी खोला
- ज) बबई
- झ) बल्लेरी
- ञ) चिन्ने खोला
- ट) घट्टे खोला

- ठ) राजीखरे खहरेखोला
- ड) चिसापानी खोला
- ढ) लाटुपोले
- ण) राजीखरे खहरेखोला
- त) बहुला खोला

४.७ बैङ्क, सहकारी संस्था, वित्तीय संस्था, बीमा कम्पनी सम्बन्धी विवरण

क) नेपाल बंगलादेश बैंक	वडानम्बर ४
ख) भार्गव विकास बैंक	वडानम्बर ४
ग) देव विकास बैंक	वडानम्बर ४
घ) लक्ष्मी लघु वित्त वित्तीय संस्था	वडानम्बर ३
ड) छिमेकी लघु वित्त विकास बैंक	वडानम्बर ४
च) ग्रामीण महिला उत्थान केन्द्र	वडानम्बर ४
छ) छिमेकी लघु वित्तीय संस्था	वडानम्बर ६
ज) स्वजन लघु वित्तीय संस्था	वडानम्बर ६
झ) डिप्लस	वडानम्बर ५
ञ) मेरो माइक्रो फाइनेन्स	वडानम्बर ५
ट) पञ्चकुले वि.वि.तथा खा.बा.उ. कृषि सहकारी संस्था	
ठ) बबरपुर कृषि सहकारी संस्था लि.	
ड) जनगणतान्त्रिक कृषक सहकारी संस्था लि.	
ढ) पश्चिम छहरा कृषि सहकारी संस्था लि.	
ण) भरतपुर कृषि सहकारी संस्था लि.	
त) जलुके कृषि सहकारी संस्था लि.	
थ) भवानीस्वरी कृषि सहकारी संस्था लि.	
द) तितेफाँट कृषि सहकारी संस्था लि.	
ध) महाशक्ति कृषि सहकारी संस्था लि.	
न) स्वाभिमानी बचत तथा ऋण सहकारी संस्था लि.	
प) पञ्चमुखी बचत तथा ऋण सहकारी संस्था लि.	

फ) जनमुखी बचत तथा ऋण सहकारी संस्था लि.

ब) बाघदैला बचत तथा ऋण सहकारी संस्था लि.

४.८ उद्योग, कलकारखाना, व्यवसाय सम्बन्धी विवरण

यस गाउँपालिकामार्फत् विभिन्न पहाडी जिल्लाहरूसँगको व्यापार समेत हुने गरेको छ । यहाँ विभिन्नबजारहरु व्यापार व्यवसायका लागि प्रशिद्ध रहेका छन् । यस्ता बजारहरुबाट विशेषगरी खुद्रा व्यापार हुने गरेको छ । यसैगरी, बबई गाउँपालिकाबाट थोक व्यापार समेत हुने गरेको छ । थोक व्यापार अन्तर्गत खाद्य मिलबाट उत्पादित खाद्य वस्तु चामल, पिठो, तेल अन्य पहाडी तथा तराईका जिल्लासँग हुने गरेका छ भने अन्य थोक व्यापारमा समेत हुने गरका छ । यसका अतिरिक्त तेस्रो मुलुकमा निर्मित इलेक्ट्रीक र इलेक्ट्रोनिक्स सामानहरूका साथै विदेशी वस्तुको नाममा विभिन्न तेस्रो मुलुकहरूबाट उत्पादन भई पैठारी गरिएका घरेलु उपयोगका सामानहरूको समेत उल्लेख्य मात्रामा थोक र खुद्राबिक्री यस गाउँपालिकाबाट हुने गरेको पाइन्छ ।

ठूलो भूमिमा विस्तार भएको समथर जमिन, कृषि तथा वनजन्य कच्चा पदार्थहरूको उपलब्धता, परम्परागत तथा जातिगत सीप, कौशल, पर्यटकीय महत्वका स्थलहरूको उपलब्धतालगायतका विभिन्न कारणले गाउँपालिकामा आर्थिक विकासको राम्रो सम्भावना रहेको छ । बबई गाउँपालिकाका अधिकांश बासिन्दाहरु कृषि पेशामा आवद्ध भएका छन् । यस गाउँपालिकाका मानिसहरु उल्लेखनीय रुपमा औद्योगिक विकासतर्फ लागीसकेका छैनन् । तथापी, स्थानीय स्तरमा मभौला, साना तथा घरेलु उद्योग भने संचालित छन् । त्यसैगरी बबई गाउँपालिकाका विभिन्न बजारमा स्थानीय उत्पादन तथा चौपायाको किनवेच हुने गर्दछ । यसले पनि गाउँपालिकामा आर्थिक कारोबारको मात्रामा वृद्धि गराएको छ ।

तालिका नं. ३८ व्यापार तथा उद्योगको विवरण

उद्योगको नाम तथा ठेगाना	ठेगाना	उद्योगको स्वामित्व	उद्योगको प्रकार	लगानी (रु)	प्रत्यक्ष रोजगारी			उत्पादन हुने वस्तु र सेवाको नाम	वार्षिक आम्दानी
					महिला	पुरुष	जम्मा		
मध्यम									
	पञ्चकूले, ट	निजी	उत्पादन र व्यवसाय	१२००००	२	२	कूटानी, पिसानी र पेलाउने	६००००	

बबई गाउँपालिकाको प्रोफाइल(४७)

साना									
न्यू डिजाइनर फर्निचर	बबई - घ	निजी	सेवा	१५००००		३	३	फर्निचर	१०००००
घरेलू खड्का राइस मिल	बबई - घ	निजी	सेवा	१२०००००		२	२	चामल	२०००००
निजी व्यवसाय	बबई - छ	निजी	व्यवसाय			२	२	चामल	४०००००
निजी उत्पादन	बबई - छ	निजी	उत्पादन	२०००००	१	१	२	कूखुरा	१०००००
निजी उत्पादन	बबई - छ	निजी	उत्पादन	२०००००		२	२	फर्निचर	१०००००
निजी उत्पादन	बबई - छ	निजी	उत्पादन	१०००००		१	१	पाउराटी	१०००००
निजी उत्पादन	चिसापानी-ट	निजी	उत्पादन	२०००	३	२	५	डोको, नाम्लो	१००००
भगवती फर्निचर उद्योग	ठ	निजी	व्यवसाय			१	१	काठका सामाग्री	२,५०,०००

४.९ परिवार विहिन बालबालिकाको विवरण

विवरण	बालिका	बालक	जम्मा	कैफियत
पारिवारिक संरक्षणविहीन बालबालिकाको कुल सङ्ख्या	५१	४८	९९	
परिवारमा वयस्क व्यक्ति नभई बालबालिका मात्र भएको अवस्थामा रहेका बालबालिका	५७	५४	१११	
आफन्तको संरक्षणमा रहेका बालबालिका	७०	५३	१२३	
संस्थागत संरक्षणमा रहेका बालबालिका	१	४	५	
सडक बालबालिका	१		१	
जेलमा रहेका				

बबई गाउँपालिकाको प्रोफाइल (४८)

हिंसा/यातना पीडित	३	५	८	
अलपत्र वा वेवारिसे अवस्थामा फेला परेका				
बेचबिखनमा परेका बालबालिका				
जम्मा	१८३	१६४	३४७	

४.१० मनोरञ्जन स्थल-पार्क तथा खेलकुद स्थल

बबई याउँपालिकाले हरेक वडामा खेलमैदान निर्माण गर्ने नीति अगाडि सारेको छ। यसै नीति अनुरूप निम्नानुसारका खेल संरचना निर्माण सम्पन्न भएका छन्।

- | | |
|---------------|----------------------------------|
| क) वडानम्बर १ | फुटवल, भलिवल, क्रिकेट मैदान |
| ख) वडानम्बर २ | भलिवल, फुटवल |
| ग) वडानम्बर ३ | फुटवल, क्रिकेट, भलिवल |
| घ) वडानम्बर ४ | फुटवल, क्रिकेट, भलिवल |
| ङ) वडानम्बर ५ | पदमपुर खेल मैदान (बहुउद्देश्यीय) |
| च) वडानम्बर ६ | फुटवल, भलिवल |
| छ) वडानम्बर ७ | फुटवल (३ वटा) |

त्यस्तै बबई गाउँपालिकामा पार्क वनभोज स्थलहरु पनि निर्माण गरिएका छन्।

- | | |
|--------------------------------|------------|
| क) गौरीशंकर मन्दिर | वडानम्बर ३ |
| ख) चित्तलगौरा पिकनिक | वडानम्बर ४ |
| ग) धागे छहरा | वडानम्बर ४ |
| घ) पुरन्धारा भरना | वडानम्बर ५ |
| ङ) धारापानी मन्दिर | वडानम्बर ५ |
| च) चिसापानी | वडानम्बर ६ |
| छ) पञ्चकुले | वडानम्बर ६ |
| ज) वेलासपुर पिकनिक | वडानम्बर ७ |
| झ) भारगजेरी बराहक्षेत्र पिकनिक | वडानम्बर ७ |

४.११ गाउँपालिकामा अवस्थित गैरसरकारी कार्यालयहरूको विवरण

- क) जनदृष्टि आदर्श युवाक्लव
- ख) सक्रिय युवा संगठन
- ग) बबई सम्बृद्धि युवाक्लव

४.१२ गाउँपालिकामा भएको प्राकृतिक स्रोत

गाउँपालिकामा खानीसम्बन्धी सम्भाव्यता प्रशस्त मात्रामा रहेको देखिन्छ । गाउँपालिकामा बग्ने गरेका थुप्रै नदी तथा खोलाहरूनालाहरूमा बालुवा, ढुङ्गा तथा गिट्टीहरू प्रशस्त मात्रामा पाईन्छ । दाङ जिल्ला नेपालमै बढी चुन ढुङ्गा तथा कोइला पाईने जिल्ला भएको हुँदा यस गाउँपालिकामा पनि यि खनिज पदार्थहरूको खानी रहेको छ । यसैगरी तामा, नुन, खनिज तेल पाईनुका साथै यहाँको महाभारत तथा चुरे क्षेत्रमा Schists, Quarzites, Fragile sand stone, Conglomerates, Pebbles/Boulders, Sand stone calcareous, Thin lime stone, Clay/Phyllites लगाएतका चट्टानहरू पाइन्छन्। गाउँमा पर्याप्त मात्रामा खानीको स्रोत रहेतापनि तिनीहरूको उत्खनन उपयोग भन्ने गर्न सकिएको छैन । गाउँमा सडक सुविधाको पहुँचलाई व्यवस्थित गर्ने हो भने यी खानीहरू उत्खननगरी विभिन्न उद्योगहरू संचालन गरी गाउँमा रोजगारीको सिर्जना हुनुका साथै आर्थिक लाभ हुने प्रशस्त सम्भावना रहेको देखिन्छ ।

वडा नं.	खनि खनिजको स्रोत	स्थान	अवस्था
६	ढुङ्गा	च्याटीखोला	ठिकै
६	गिट्टि	च्याटीखोला	ठिकै

४.१३ गाउँपालिकामा रहेको टोल विकास संस्था

- वडानम्बर १ गंगटे, मदाने, मलै कप्ताने, ब्युरेनी, विष्टाचौर, बन्चरे, सिमलकुना
- वडानम्बर २ सितापुर, रातमाटा(तल्लो), बगाले
- वडानम्बर ३ मिलनचोक पतेरी, रामपुर, रातमाटा, धुनेवास, हंशपुर
- वडानम्बर ४ सुन्दरखाल, अमर टोल, हापुर, हस्तनापुर, कञ्चनपुर, गैरीगाउँ
- वडानम्बर ५ हापुरे बजार, बगरपुर, पूर्व हापुरे

वडानम्बर ६ खिलतपुर, कोशिलापुर, कटकुइया, सुनपुर, बेलभोर

वडानम्बर ७ मठेउरी, मठेउरा, भारगजेरी, कृष्णपुर, बिमलकुना, ढोलपुर, मलेखोला,

४.१४ गाउँपालिकामा भएको पाटी, पौवाहरुको विवरण

बबई गाउँपालिकामा रहेका विभिन्न सार्वजनिक पाटी पौवा तथा चौताराहरुको विवरण तपसिलमा उल्लेख गरिएको छ। विगतमा सडक यातायातको विस्तार र विकास नहुँदा यी पाटी तथा चौताराहरु बटुवाहरुको आराम गर्ने तथा थकान मेटाउन महत्वपूर्ण स्थलहरुको रूपमा विकसित भएको र हाल यस्ता स्थानहरु सार्वजनिक बहस तथा स्थानियवासीहरु जम्मा भइ अन्तरक्रिया गर्ने सार्वजनिक स्थलको रूपमा रहेका छन्। पार्क र उद्यान जस्तै यी सार्वजनिक क्षेत्रहरुको समेत संरक्षण गर्न जरुरी छ।

क्र.सं.	पाटीपौवा, चौतारा, मन्दिर, चर्च, गुम्बा र मस्जिद	वडा नं.	स्थान	उपयोग	कैफियत
१	घट्टेखोला स्कुल चौतारा	३	घट्टेखोला	स्कुल	
२	धनुवास चौतारा	३	धनुवास	जनता	
३	हंशपुर चौतारा	३	हंशपुर	विद्यार्थी	
४	तिते बबई युवा क्लव प्रतिक्षालय	५	हापुर माथिल्लो बजार	यात्रु	
६	प्रतिक्षालय	७	चरकमटिया	बटुवा	छविीलाल हमालको सम्भना
७	प्रतिक्षालय	७	मलैखोला डाँडा	बटुवा	स्थानिय जनता
८	पिपल चौतारा	७	मठेउरा/मठेउरी	बटुवा	नेपाल आर्मी

४.१५ गाउँपालिकामा रहेका विद्यालयहरुको विवरण

विकासको प्रमुख आधारशिला शिक्षा नै हो, शिक्षाको माध्यमबाट व्यक्तिमा अन्तर्निहित प्रतिभाहरुको विकास हुन गई समग्र समाज र राष्ट्रमा नै सकारात्मक परिवर्तन ल्याउन सकिन्छ भन्ने सर्वमान्य सिद्धान्त रहिआएको छ। सचेत, अनुशासित तथा उत्पादनशिल जनशक्ति निर्माण गर्नका लागि शिक्षा क्षेत्र नै सर्वोपरि भुमीका अनिवार्य रहन्छ। गाउँपालिकामा शिक्षा क्षेत्रमा धेरै प्रयास भएता पनि अपेक्षित उपलब्धि भने प्राप्त गर्न सकिएको छैन। तथापि योजनाबद्ध रूपमा शैक्षिक पूर्वाधार एवं सेवा विस्तार गर्ने प्रयास हुँदै आएको छ।

योजना निर्माणमा गरिवी निवारण तथा चौतर्फी विकासका लागि शिक्षा क्षेत्रलाई मानव संसाधन विकासको एक शसक्त माध्यमको रूपमा नीतिगत रूपमा अबलम्बन गरिएको छ । शिक्षा क्षेत्रको परिशूचकलाई त्यस क्षेत्रमा सञ्चालित विभिन्न शैक्षिक कार्यक्रमबाट निर्धारण गर्न सकिन्छ । यसैअनुरूप यस गाउँपालिका पठनपाठनको लागि आधारभूत देखि उच्च शिक्षासम्म प्रदान गर्ने शैक्षिक संस्थाहरुमा प्रा.वि २२, नि.मा.वि. ६, मा.वि ६ गरी जम्मा ३४ वटा सामुदायिक शिक्षण संस्थाहरु रहेका छन् भने संस्थागत विद्यालयतर्फ प्रा.वि. ३, आ.वि. ३ र मा.वि. ३ गरी जम्मा ९ वटा रहेका छन् जसको विवरण तल तालिकामा उल्लेख गरिएको छ ।

विद्यालयको प्रकार	मा.वि	आधारभूत	जम्मा
सामुदायिक	६	२८	३४
संस्थागत	३	६	९

परिच्छेद -५ अनुसूची

अनुसूची १ : गाउँपालिका स्तरीय सर्वेक्षणकर्ताको नामावली

रोहित घर्ती मगर	वडानम्बर १
तिलक बुढाथोकी	वडानम्बर १
नारायणप्रकाश ओली	वडानम्बर २
भुपेन्द्रबहादुर नेपाली	वडानम्बर २
हेमराज ओली	वडानम्बर ३
घनश्याम ओली	वडानम्बर ३
आशिष ओली	वडानम्बर ४
विष्णु भण्डारी	वडानम्बर ४
शशिराम ओली	वडानम्बर ५
किशन पुन	वडानम्बर ५
खुमबहादुर खत्री	वडानम्बर ६
खमर थापा	वडानम्बर ६
गीता भण्डारी	वडानम्बर ७
यज्ञबहादुर चलाउने	वडानम्बर ७

अनुसूची २ : गाँउपालिका कार्यालयमा कार्यरत कर्मचारीको विवरण

भिष्मकुमार मल्ल	प्रमुख प्रशासकीय अधिकृत
गोपाल ओली	लेखा अधिकृत
मोहनलाल दाहाल	शिक्षा शाखा प्रमुख
भुवन चन्द	सूचना तथा प्रविधि अधिकृत
तेजेन्द्र घर्ती	प्रशासन शाखा प्रमुख
यमकान्त पाण्डे	कृषि शाखा शाखा प्रमुख
श्यामप्रकाश चौधरी	पशु शाखा शाखा प्रमुख
तेजा गैरे	महिला विकास शाखा प्रमुख
हरिवहादुर खड्का	स्वास्थ्य शाखा प्रमुख
तिलकबहादुर खत्री	योजना शाखा प्रमुख
अरुण केसी	जिन्सी शाखा प्रमुख
होमराज ओली	प्राविधिक शाखा प्रमुख
बालकृष्ण पाण्डे	प्रेस संयोजक

अनुसूची ३ : गाँउपालिका जनप्रतिनिधिहरूको विवरण

भुवनेश्वर पौडेल	अध्यक्ष
सावित्री विश्वकर्मा	उपाध्यक्ष
खड्क बहादुर कँवर	वडाध्यक्ष १
चिन्तामणि शर्मा	वडाध्यक्ष २
नन्दलाल वली	वडाध्यक्ष ३
टेकबहादुर वली	वडाध्यक्ष ४
डम्बरबहादुर शिरिष	वडाध्यक्ष ५
रामबहादुर डाँगी	वडाध्यक्ष ६
महावीर चौधरी	वडाध्यक्ष ७
टंकराज वि.क.	कार्यपालिका सदस्य

मानबहादुर कामी	कार्यपालिका सदस्य
सरस्वती वादी	कार्यपालिका सदस्य वडानम्बर ३
सावित्रा सुनार	कार्यपालिका सदस्य वडानम्बर ५
गौरीकुमारी बोहरा	कार्यपालिका सदस्य वडानम्बर ४
रुपा राना	कार्यपालिका सदस्य वडानम्बर ७
रणवीर खत्री	सदस्यवडानम्बर ३
त्रिजलाल वि.क.	सदस्य वडानम्बर ४
सालिकराम पौडेल	सदस्य वडानम्बर ५
लिलाधर भण्डारी	सदस्य वडानम्बर ५
भोलाप्रसाद बुढाथोकी	सदस्य वडानम्बर ६
विनोद वली	सदस्य वडानम्बर ६
लालबहादुर वि.क.	सदस्य वडानम्बर ७
सावित्रा बोहरा	महिला सदस्य वडानम्बर १
मञ्जु वली	महिला सदस्य वडानम्बर २
टेकी वली	महिला सदस्य वडानम्बर ३
नन्दलाल वली	सदस्य वडानम्बर १
ज्वाला किरण घर्ती मगर	सदस्य वडानम्बर १
रामबहादुर के.सी.	सदस्य वडानम्बर २
पशाराम खत्री	सदस्य वडानम्बर २
खड्गबहादुर खत्री क्षेत्री	सदस्य वडानम्बर ३
मोहलाल वली	सदस्य वडानम्बर ३
कृष्णकुमारी खड्का	महिला सदस्य वडानम्बर ५
इन्द्रकुमारी अधिकारी	महिला सदस्यवडानम्बर ६
पूर्णकली वि.क	दलित महिला सदस्य वडानम्बर १
गीता परियार	दलित महिला सदस्य वडानम्बर २
शान्ता वि.क.	दलित महिला सदस्य वडानम्बर ४
कमलाकुमारी साकी	दलित महिला सदस्य वडानम्बर ६
देवीकुमारी वि.क	दलित महिला सदस्य वडानम्बर ७

अनुसूची ४ : घरधुरी सर्वेक्षण फारम

ववई गाँउपालिका
ववई पालिकाको कार्यालय
५ नं. प्रदेश, नेपाल

ववई गाँउपालिका स्तरीय सर्वेक्षण २०७६

(सर्वेक्षण मिति:वर्ष,महिना,गते)

नमस्ते !!! मेरो नाम.....हो । म/हामीववई गाँउपालिकाबाट आएको हो । यस कार्यालयले यस वडामा बसावास गरेका सबै परिवारहरुको विवरण सहित जनसांख्यिक, शैक्षिक, सामाजिक र आर्थिक पक्ष सम्बन्धि केही विवरण संकलन गर्ने उद्देश्यले तथ्याङ्क संकलन गर्न गइरहेको छ । यसै सिलसिलामा म/ हामी तपाईंसगँ सम्बन्धित विषयमा केही प्रश्न सोध्न चाहन्छौं । तपाईंहरुबाट प्राप्त तथ्य र तथ्यांकका आधारमा नै आगामी वर्षमा यस वडाले पूर्वाधार विकास, सामाजिक, आर्थिक, पर्यटन विकासका साथै जलाधार संरक्षण, वातावरण तथा विपद् व्यवस्थापन, योजना तर्जुमा, सेवा प्रवाह र सुशासनमा, नीति निर्माण प्रक्रियालाई अगाडि बढाउन सहयोग पुग्ने छ ।

म/हामीलाई विश्वास छ तपाईं सर्वेक्षण कार्यमा सहभागी हुन, हुन्छे र सोधिएका प्रश्नहरुको सकेसम्म सत्य तथ्य जानकारी दिई यस अध्यनलाई सहयोग गरिदिनु हुनेछ । तपाईंले दिनुभएको सूचना तथा जानकारी कार्यालयका लागि ज्यादै महत्वपूर्ण हुनेछे न् । तपाईंसगँ छलफल गर्नका करिब २० भिन्टे लाग्नेछ । यस सर्वेक्षणका बारेमा केही जिज्ञासा भएमा सोध्न सक्नुहुनेछ ।

क) सर्वेक्षण छलफलमा सहभागी हुन मञ्जुर गरेको.....

ख) सर्वेक्षण छलफलमा सहभागी हुन मञ्जुर नगरेको..... छलफल टुंग्याउने



नगरपालिका : वडा नं : गाउँ/टोल/बस्ती :

घरमुलीको/उत्तरदाताको नाम थर : फोन/मोबाइल नं.....

घर/अन्तर्वार्ता नं:..... पञ्च नकर्ताको नाम सही :

सुपरभाइजरको नाम :

नोट : प्रश्नावलीहरु ध्यानपूर्वक सोध्न नछुटाउनुहोस् र सफा बुझिने गरी दिइएका जवाफ लेख्नुहोस् ।

१. पारिवारिक विवरण

क्र.स	एकै भान्सामा खाना खाने परिवारका सदस्यको नाम (घरमूलीको पहिले)	घरमूलीसँगको नाता खुलाउने)	लिंग	उमेर	वैवाहिक स्थिति	शैक्षिक योग्यता	मुख्य कुन पेशामा संलग्न हुनुहुन्छ?	जन्मदर्ता गर्नुभएको छ ? (१६ वर्ष भन्दा मुनिको लाई मात्र १. छ २ छैन ३. थाहा छैन .
		श्रीमान्/ श्रीमती छोरा/ छोरी बाबु/आमा सासु/ससुरा दाजु/ भाइ दिदी / बाहिनी नाति/ नातिनी भतिजा/ भतिजी बाजे/ बज्यै	१. महिला २. पुरुष ३. तेश्रो लिङ्गी	(वर्ष वा एक वर्ष मुनिको महिनामा)	१. विवाहित २. अविवाहित ३. पारपाचुके/ छुट्टिएको ४. विधुर /विधुवा	१. कक्षा १-५ उत्तीर्ण २. कक्षा ६-१० पास ३. क्विज्/कम्प्युटर ४. कक्षा १२ वा प्रमाणपत्र तह पास ५. स्नातक तह पास ६. स्नातकोत्तर तह पास ७. निरक्षर ८. साधारण लेखपढ	१. कृषि २. व्यापार/व्यवसाय ३. घरयसी काम ४. नोकरी ५. विद्यार्थी ६. वैदेशिक रोजगार ७. मजदुरी ८. शिक्षक ९. वेरोजगार १०. अन्य	
१								
२								
३								
४								
५								

परिवार कुल सदस्य संख्या : महिला.....
पुरुष.....

खण्ड-२ : सामाजिक तथा आर्थिक				
क्र.स	प्रश्न	जवाफ	कोड	कैफियत
२.१	तपाइको घरपरिवारमा मुख्यतया कुन धर्म मान्नुहुन्छ?	हिन्दु	१	
		बौद्ध	२	
		क्रिश्चियन	३	
		ईस्लाम	४	
		अन्य (खुलाउने).....		
२.२	तपाईको परिवारको मातृभाषा के हो?	नेपाली	१	
		नेवारी	२	
		तामाङ्ग	३	

बर्ई गाउँपालिकाको प्रोफाइल(५६)

		मगर	४	
		हिन्दी	५	
		अन्य (खुलाउने).....		
२.३	तपाईंको घरको प्रकार	सिमेन्टेड	१	
		माटो र ढुङ्गा	२	
		माटो र नर्कट	३	
		जस्ता/टीन	४	
		अन्य (खुलाउने).....		
२.४	तपाईंको परिवार बसिरहेको घरको स्वामित्वको स्थिति के हो?	आफ्नै घर (पुरुषको स्वामित्व)	१	
		आफ्नै घर (महिलाको स्वामित्व)	२	
		भाडामा लिएको	३	
		अन्य (खुलाउने).....		
२.५	तपाईंको परिवारको आम्दानीको मुख्य श्रोत के हो ?	कृषि	१	
		व्यापार / व्यवसाय	२	
		नोकरी	३	
		मजदुरी	४	
		रेमिट्यान्स	५	
		अन्य (खुलाउने).....		
२.६	तपाईंको घरमा मुख्यतया खाना पकाउन कुन ईन्धन प्रयोग गरिन्छ ?	विद्युत	१	
		एल.पी.जी. ग्याँस	२	
		गाब्रे र / बायो ग्याँस	३	
		मट्टितेल	४	
		दाउरा	५	
		अन्य (खुलाउने).....		

२.७	तपाईंको खानेपानीको मङ्गु य श्रोत के हो?	आफ्नै धारा/इनार/कुवा	१	
		सार्वजनिक धारा/इनार/कुवा	२	
		खोला	३	
		अन्य (खुलाउने).....		
२.८	पानी शुद्धिकरण गर्न के उपाय अपनाउनु हुन्छ ?	उमालेर	१	
		फिल्टर	२	
		सोडिस	३	
		क्लोरीन ट्याबलेट/भोल	४	
		कुनै पनि तरिका नअपनाउने	५	
		अन्य (खुलाउने).....		
२.९	तपाईंको घरमा कस्तो खालको चर्पी छ ?	फ्लस/सेप्टी ट्याङ्की	१	
		खाल्डे चर्पी	२	
		चर्पी नभएको	३	
		अन्य (खुलाउने).....		
२.१०	तपाईंको घरमा निम्न बस्तुहरु छन् ?	छ	छैन	
२.१०.१	टेलिभिजन	१	०	
२.१०.२	टेलिफोन/ मोबाइल फोन	१	०	
२.१०.३	रेडियो	१	०	
२.१०.४	कम्प्युटर /ल्यापटप	१	०	
२.१०.५	फ्रीज	१	०	
२.१०.६	इन्टरनेट	१	०	
२.१०.७	स्कुटर/मोटरसाइकल	१	०	
२.१०.८	चार पाङ्गे सवारी साधन	१	०	

२.१०.९	सौर्य उर्जा	१	०		
२.११	तपाईंको परिवारका सदस्यहरुको नाममा कुनै बैकमा खाता खोलिएको छ?	छ		१	
		छैन		०	
२.१२	तपाईंको परिवारको कृषि यागे य जमिन छ कि छैन?	छ		१	
		छैन		०	

२.१३	तपाईंको घरमा महिलाको नाममा जग्गा जमिन छ कि छैन ?	छ	१	
		छैन	०	
२.१४	तपाईंको घरमा पालेका पशुपंक्षी छन् ?	छ	१	
		छैन	०	→ ३.१
२.१४.१	यदि छ भने कुन र कती			
२.१४	गाई/गोरुवटा	१	
२.१४	भैसी/रांगावटा	२	
२.१४	खसी/वाखा/भेडावटा	३	
२.१४	सुंगुर/बुंगुरवटा	४	
२.१४	कृखुरा/हांसवटा	५	
२.१४	अन्य (खुलाउने).....वटा		
खण्ड-३ : वातावरण तथा स्वास्थ्य				
३.१	घर परिसरमा विभिन्न किसिमका रुख विरुवाहरु छन् ?	छ	१	
		छैन	०	
३.२	वर्षातको पानी सङ्कलन र भण्डारण गर्ने व्यवस्था मिलाएको छ ?	छ	१	
		छैन	०	
३.३	आफ्नो घरबाट निस्कने फोहरलाई सड्ने र नसड्ने गरी विभाजन गर्ने गरिएको छ ?	छ	१	
		छैन	०	
३.४	तपाईंको घरमा घरायसी फोहर कसरी व्यवस्थापन गरिन्छ ?	मल खाडल	१	
		जलाउने	२	
		न. पा गाडीमा पठाउने	३	
		खोला ढलमा फ्याँक्ने	४	
		सार्वजनिक स्थानमा फ्याँक्ने	५	
		अन्य (खुलाउने).....		
३.५	हाल तपाईंको घरमा धुम्रपान/सुती सेवन गर्ने कोहि हुनुहुन्छ ?	छ	१जना
		छैन	०	
३.६	हाल तपाईंको घरमा मद्यपान सेवन गर्ने कोहि हुनुहुन्छ ?	छ	१जना
		छैन	०	
३.७	तपाईंको परिवारमा कोही अपाङ्गता भएका व्यक्तिहरु छन् ?	छ	१जना
		छैन	०	→ ३.८
३.७.१	यदि छ भने के अपाङ्गताको परिचय पत्र लिनु भएको छ ?	छ	१	
		छैन	०	
३.७.२	यदि छ भने अपाङ्गताको प्रकार			

	मानसिक समस्या		१	
	शारीरिक अपाङ्गता		२	
	बहिरोपना		३	
	दृष्टि विहिन		४	
	बोल्न नसक्ने		५	
	अन्य (खुलाउने).....			
३.८	तपाईंको घरमा नसर्ने रोग (दीर्घ रोग) लागेका ब्यक्ती हुनुहुन्छ ?	छ	१	→ ३.९
		छैन	०	
३.८.१	यदि छ भने कुन रोग लागेको हो ?			
	उच्च रक्तचाप		१	
	मधुमेह		२	
	क्यान्सर		३	
	मुटु सम्बन्धी		४	
	मृगौला सम्बन्धी		५	
	अन्य(खुलाउने).....			
३.९	तपाईंको परिवार विरामी पर्दा सबै भन्दा पहिले उपचारका लागि कहाँ जानु हुन्छ ?	सरकारी हेल्थ पोष्ट	१	
		औषधी पसल	२	
		अस्पताल	३	
		निजी क्लिनिक	४	
		धामी भाक्री	५	
		अन्य (खुलाउने)		
३.१०	तपाईंको घरबाट नजिकको सरकारी स्वास्थ्य संस्था जान कति समय लाग्छ ?	आधा घण्टा भन्दा कम	१	
		आधा घण्टा देखि १ घण्टा	२	
		१ घण्टा भन्दा बढी	३	
		थाहा छैन	०	
३.११	तपाईंको परिवारको कुनै सदस्यले स्वास्थ्य बीमा गर्नु भएको छ ?	छ	१	→ ३.११.१
		छैन	०	
		थाहा छैन	९९	
३.११.१	यदि गर्नुभएको छैन भने के तपाईं भविष्यमा गर्ने विचार गर्नु भएको छ ?	छ	१	
		छैन	०	

अनुसूची ५ : सार्वजनिक विवरण संकलन फारम

बबई गाउँपालिकाको

गाउँपालिकास्तरीय सर्वेक्षण २०७६

खण्ड-४ : अन्य सार्वजनिक विवरण

सर्वेक्षण मिति:वर्ष,महिना,गते

४.१ सार्वजनिक शौचालय विवरण						
क्र.सं.	नाम	वडा नं.	गाउँ/ टोल	महिला कोठा संख्या	पुरुष कोठा संख्या	पानीको व्यवस्था (छ / छैन)
१						
२						
३						
४						
४.२ धार्मिक स्थल -मन्दिर, गुम्बा) सम्बन्धी विवरण						
क्र.सं.	धार्मिक स्थलको नाम	ठेगाना (टोल)	व्यवस्थापन समिति गठन छ / छैन	व्यवस्थापन समिति सदस्य संख्या	नगरपालिकामा दर्ता भएको / नभएको	कैफियत
१						
२						
३						
४						
५						

बबई गाउँपालिकाको प्रोफाइल(६२)

४.३ वन उपभोक्ता समिति वा समुहसम्बन्धि विवरण

क्र.सं.	संस्थाको नाम	वडा नं.	गाउँ/टोल	दर्ता मिति	दर्ता भएको निकाय	कार्य समिति सदस्य सङ्ख्या
१						
२						
३						
४						
५						

४.४ खानेपानी उपभोक्ता समिति वा समुह सम्बन्धि विवरण

क्र.सं.	संस्थाको नाम	वडा नं.	गाउँ/टोल	दर्ता मिति	दर्ता भएको निकाय	कार्य समिति सदस्य सङ्ख्या
१						
२						
३						
४						
५						
६						

४.५ महिला समुह/कृषक समुह सम्बन्धि विवरण

क्र.सं.	संस्थाको नाम	वडा नं.	गाउँ/टोल	दर्ता मिति	दर्ता भएको निकाय	कार्य समिति सदस्य सङ्ख्या
१						
२						
३						
४						
५						

४.६ सामुदायिक भवन/पाटी पौवा

क्र.स	नाम	वडा नं.	गाउँ/टोल	अवस्था	कैफियत
१					
२					
३					
४					
५					

नोट : अवस्था उल्लेख गर्ने (१) सञ्चालनमा रहेको (२) मर्मत गनुपर्ने

४.७ सार्वजनिक धारा /पोखरी/ ताल /नदी नाला

क्र.स	नाम	वडा नं.	गाउँ/टोल	अवस्था	कैफियत
१					
२					

३						
४						
५						
नोट : अवस्था उल्लेख गर्ने (१) सञ्चालनमा रहेको (२) मर्मत गर्न पर्ने						
४.८ वैङ्क, सहकारी संस्था, वित्तीय संस्था, बीमा कम्पनी सम्बन्धी विवरण						
क्र.सं.	नाम	ठेगाना (वडा नं.टोल)	संस्थाको किसिम	स्थापना वर्ष	कैफियत	
१						
२						
३						
४						
५						
४.९ उद्योग, कलकारखाना, व्यवसाय सम्बन्धी विवरण -कारखाना, नर्सरी, निर्माण र व्यवसायी, फ्याक्ट्री)						
क्र.सं.	उद्योगको नाम	ठेगाना (वडा नं. टोल)	उद्योगको प्रकार	दर्ता निकाय	दर्ता मिति	कैफियत
१						
२						
३						
४						
५						
४.१० मनोरञ्जन स्थल -पार्क तथा खेलकुद स्थल						
क्र.सं.	विवरण	ठेगाना (वडा नं.,टोल)	क्षेत्रफल	कैफियत		
१						

२						
३						
४						
५						
४.११ पुस्तकालय सम्बन्धी विवरण						
क्र.सं.	पुस्तकालयको नाम	ठेगाना (नपा,वडा नं.,टोल)	हाल सञ्चालन छ. / छैन	किसिम सरकारी.....१ व्यक्तिगत....२	व्यवस्थापन समिति छ. / छैन	कैफियत
१						
२						
३						
४						
५						

४.१२ विद्यालय सम्बन्धी विवरण :

क्र.सं.	विद्यालयको नाम	ठेगाना (वडा टोल)	विद्यालयको किसिम		सञ्चालन वा अनुमति प्राप्त तह कक्षा	छात्र	छात्रा	महिला शिक्षक संख्या	पुरुष शिक्षक संख्या	स्थायी शिक्षक संख्या	अस्थायी शिक्षक संख्या	विद्यालय व्यवस्थापन समिति गठन भएको छ,छैन ?
			संस्थागत	सामुदायिक								
१												
२												
३												
४												

अनुसूची ६ : सन्दर्भ सामाग्री

१. नेपालको संविधान २०७२, नेपाल सरकार, कानून, न्याय तथा संसदीय मामिला मन्त्रालय, काठमाडौं, नेपाल ।
२. चौधौं योजना २०७३ (आ.व. २००७४-२०७५/०७६), नेपाल सरकार, राष्ट्रिय योजना आयोग, सिंहदरबार, काठमाडौं, नेपाल ।
३. सामाजिक तथ्याङ्क २०७३, नेपाल सरकार, राष्ट्रिय योजना आयोगको सचिवालय, केन्द्रिय तथ्याङ्क विभाग, थापाथली, काठमाडौं, नेपाल ।
४. राष्ट्रिय स्वास्थ्य नीति २०७१, नेपाल सरकार, स्वास्थ्य तथा जनसंख्या मन्त्रालय, काठमाडौं, नेपाल ।
५. राष्ट्रिय जनगणना २०६८, राष्ट्रिय योजना आयोगको सचिवालय, केन्द्रिय तथ्याङ्क विभाग, काठमाडौं, नेपाल ।

अनुसूची ७ : गाउँपालिका प्रोफाइल लेखनकर्ता/सहयोगी

लेखनकर्ताहरु

१. यादव गिरी
२. टिका वस्नेत
३.

सहयोगीहरु

१.
२.
३.